

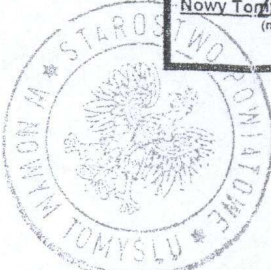
UDOSTĘPNIŁO
projektowane uzbrojenie
podziemne terenu


STAROSTA NOWOTOMYSKI
Powiatowy Ośrodek
Dokumentacji Geodezyjnej i
Kartograficznej
w Nowym Tomysłu

W obszarze oznaczonym linią _____
dokonano aktualizacji treści mapy zasadniczej. Dokumenty
z pomiaru uzupełniającego przyjęto do zasobu powiatowego
w dniu _____ i zaewidencjonowano pod nr _____
Niniejsza mapa MOŻE SŁUżyć do celów projektowych.
Projektowane obiekty budowlane wymagające pozwolenia
na budowę podlegają wytyczeniu i inwentaryzacji powyko-
nawczej przez jednostki uprawnione do wykonywania prac
geodezyjnych

Nowy Tomyś 2007-01-05 (miejscowość data)

STAROSTY (imię i nazwisko, podpis)
Powiatowego Ośrodka Dokumentacji Geodezyjnej i Kartograficznej (stanowisko służbowe osoby upoważnionej)



 - budynek SP w Pałostowie
objektu remontem dachu

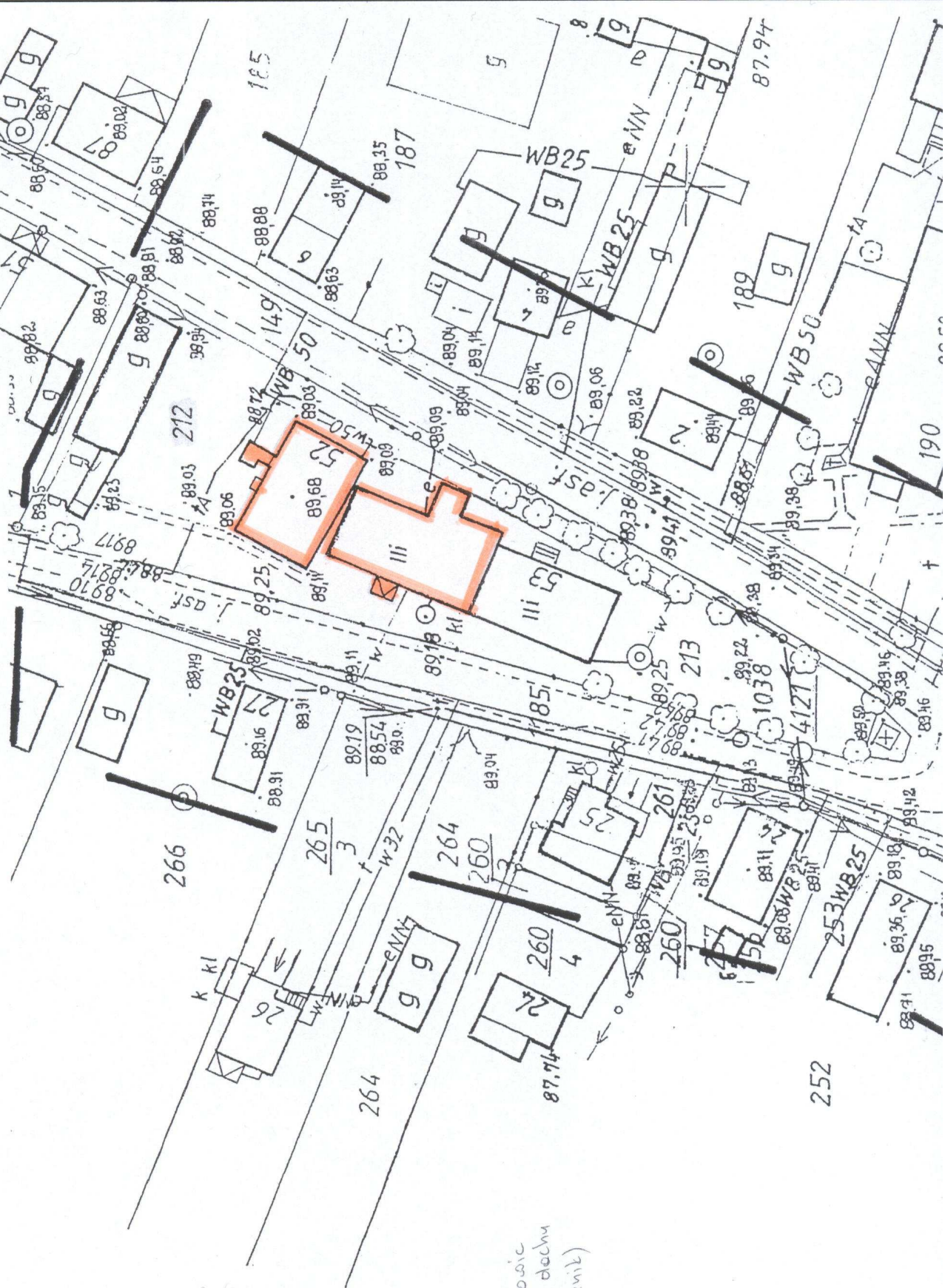
URZĄD MIASTA I GMINY
64-310 ŁAWĘK, ul. Ratuszowa 2
tel. fax 0-66 44-14 024

MAPA ZASADNICZA

Sekcja 422.112.251, 252, 253

Skala 1: 500

POWIEKSZENIE KSEROGRAFICZNE ZE SKALI 1: 1000



budynki SP w zlozanie
dotyczy remontu dachu
(stara cież + tynki)



Wzrost:
URZĄD MIASTO GUBINY
04-300 WÓJCIOWO, ul. BRZESZWA 2
tel. 14 67 84 05 52 4
POWIAT NOWOTOMYSKI
WOJEWÓDZTWO WIELKOPOLSKIE