

U C H W A Ł A Nr XXVII / 187 / 09
R A D Y M I E J S K I E J w Lwówku
z dnia 27 maja 2009

w sprawie zatwierdzenia Plan Odnowy Miejscowości Chmielinko w latach 2009 - 2015

Na podstawie art. 18 ust. 1 i 2 pkt 6 ustawy z dnia 8 marca 1990 r. o samorządzie gminnym (tekst jednolity Dz. U. z 2001 r. Nr 142, poz. 1591 ze zmianami) oraz § 10 ust. 2 pkt 2 lit b rozporządzenia Ministra Rolnictwa i Rozwoju Wsi z dnia 14 lutego 2008 r. w sprawie szczegółowych warunków i trybu przyznawania pomocy finansowej w ramach działania "Odnowa i rozwój wsi" objętego Programem Rozwoju Obszarów Wiejskich na lata 2007-2013 (Dz.U. Nr 38, poz. 220)

uchwała się, co następuje:

§ 1.

Zatwierdza się Plan Odnowy Miejscowości Chmielinko w latach 2009 - 2015 w brzmieniu stanowiącym załącznik Nr 1 do niniejszej uchwały

§ 2.

Wykonanie uchwały powierza się Burmistrzowi Miasta i Gminy Lwówek.

§ 3.

Uchwała wchodzi w życie z dniem podjęcia.

PRZEWODNICZĄCY
Rady Miejskiej w Lwówku

Andrzej Woszczyński

RADCA PRAWNY
Ar. Pz 2066

Edward Pruszyński

Uzasadnienie
do Uchwały Nr XXVII / 187 / 09
Rady Miejskiej w Lwówku
z dnia 27 maja 2009r

Przyjęcie niniejszej uchwały o zatwierdzeniu Planu Odnowy Miejscowości Chmielinko na lata 2009-2015 jest niezbędne w przypadku chęci ubiegania się o dofinansowanie w ramach działania "Odnowa i rozwój wsi" objętego Programem Rozwoju Obszarów Wiejskich na lata 2007-2013 w myśl § 10 ust. 2 pkt 2 lit b rozporządzenia Ministra Rolnictwa i Rozwoju Wsi z dnia 14 lutego 2008 r. w sprawie szczegółowych warunków i trybu przyznawania pomocy finansowej w ramach działania "Odnowa i rozwój wsi" objętego Programem Rozwoju Obszarów Wiejskich na lata 2007-2013 (Dz.U. Nr 38, poz. 220)


BURMISTRZ
Miasta Gminy Lwówek
Rafał Miroszkiewicz

04 MAJ 2009

PROTOKÓŁ Nr 2 109.

Z Zebrania Wiejskiego w sołectwie Chmielinko Nr _____

odbytego w dniu 17.04.2009. o godz. 19⁰⁰

W zebraniu wzięło udział 18 mieszkańców, na ogólną liczbę
uprawnionych

W zebraniu uczestniczyli z upoważnienia Burmistrza Lwówka

pp. Z

oraz następujący przedstawiciele urzędów (organizacji) :

Prezes OSP Chmielinko Jacek Witkowski

Komendant OSP Chmielinko Piotr Stajkowski

Zebraniu przewodniczył Pan / i Andrzej Dziubiński

Porządek obrad :

1. Otwarcie zebrania wiejskiego.
2. Przyjęcie porządku zebrania.
3. Prezentowanie Planu Odnowcy Miejscowości
Chmielinko (Miejsce Rekreacyjnych)
- 4) Głosowanie nad przyjęciem Planu Odnowcy Miejscowości
- 5) Wolne głosy i wnioski
- 6) Zamknięcie zebrania

W dyskusji głos zabrali i wysunęli następujące propozycje :

Ad1) Goltys przywrócić miejscowości wsi na zebaniu wiejskim.

Ad2) Ponadto zebania przyjęto jednogłośnie.

Ad3) Goltys przedstawił Plan Odnowy Miejscowości Chmielnik.

Ad4) Plan Odnowy Miejscowości Chmielnik został przyjęty jednogłośnie.

Ad5) Rafał Rutek przypomniał o braku kosza na śmieci przy przystanku PKS.

b) Pan Michał Dziubata poruszył problem psów biegających bezpańsko po naszych drogach.

c) Zebani miejscowicy wsi chcą dalszego utworzenia ciągów gruntowych gminnych destruktorem budowlanych.

Ad.6) Zamkniscie zebrania wiejskiego poci. Soltyse

Zebrani podjęli następujące wnioski :

- 1) Zagospodarowanie boiska gminnego oraz stawu.
 - 2) Zniszczenie pociskalnic PKS w Chmielinku.
 - 3) Problem psów bieżących bezpańskich po naszych wsiach.
 - 4) Drogi gminne gminne w tym stanie
-
-

oraz uchwały :

- 1) Przystąpienie do wdrażania planu Odnosny Miejscowości Chmielinko.
 - 2) Zamontowanie kłosa na śmieci przy przystanku PKS.
 - 3) Załatwienie problemu psów bieżących bezpańskich.
 - 4) Kontynuacja utwardzania dróg gminnych gminnych.
-
-

Protokolował

.....
Dziulek M.

Przewodniczący Zebrania

Sołtys wsi Chmielinko

.....
Andrzej Dziulek

Protokół otrzymują :

- 1 egz. Burmistrz Lwówka
- 1 egz. Do akt sołectwa

Uchwała Zebrania Wiejskiego wsi Chmielinko
W dniu 17 kwietnia 2009r.

§ 1

Zebrani mieszkańcy wsi Chmielinko na Wiejskim Zebraniu w dniu 17 kwietnia 2009r w Chmielinku, po rozpatrzeniu przedstawionych propozycji, podjęli uchwałę o przyjęciu Planu Odnowy Miejscowości.

§ 2

Plan Odnowy Miejscowości stanowi załącznik do niniejszej uchwały.

§ 3

Wykonanie uchwały powierza się sołtysowi wsi.

Przewodniczący Zebrania











Sołtys wsi Chmielinko

Andrzej Dziubala

Chmielinko, 17.04.2009r.

ZEBRANIE WIEJSKIE
LISTA OBECNOŚCI

Chmielinko dnia, 17.04.2009.

Lp	Imię	Nazwisko	Podpis
1	Andrzej	Dziubala	
2	Rok	Stajkowski Szykowska	Stajkowski Szykowska
3	Jolanta		
4	Monika	Dziubala	Dziubala
5	Anna	Wesoła	Wesoła
6	Joanna	Dziubala	Dziubala
7	Wioletta	Dziubala	
8	Wojciech	Maciejowski	
9	Krzysztof	Wesoła	
10	Krzysztof	Wesoła	
11	Stanisław	Pickler	
12	Rafał	Pickler	
13	Robert	Tomczak	
14	Sekigowski	Dawida	
15	Szymon		

16	Stanistond	Gorohiepin	Repin
17	Knyaty	Brick	Brick
18	Repin	Repin	Repin
19			
20			
21			
22			
23			
24			
25			
26			
27			
28			
29			
30			
31			
32			
33			

Plan odnowy miejscowości **CHMIELINKO**

na lata 2009-2015

Chmielinko, kwiecień 2009r

Spis treści

- Wstęp 3
- Charakterystyka miejscowości 4
- Inwentaryzacja zasobów służących odnowie miejscowości 7
- Analiza SWOT 10
- Plan rozwoju miejscowości 12
- Harmonogram realizacji 19
- Kosztorys finansowy 22
- Zdjęcia 23
- Podsumowanie 28

Wstęp

Plan rozwoju i odnowy miejscowości Chmielinko, określa strategię działań w sferze społeczno-gospodarczej na lata 2009-2015 i daje możliwość rozwoju wsi i wykorzystania jej walorów. Plan rozwoju wsi ma przyczynić się do podniesienia standardu życia i pracy mieszkańców wsi, ma zaktywizować mieszkańców do działań prospołecznych, ma zintegrować społeczeństwo i w konsekwencji podnieść atrakcyjność całej miejscowości. Swoimi priorytetami jest spójny z Planem Rozwoju Lokalnego gminy i powiatu oraz strategią rozwoju województwa. Plan jest otwarty i w zależności od potrzeb i uwarunkowań będzie mógł być aktualizowany i daje możliwość dopisywania nowych zadań lub zmiany kolejności realizacji. W planie przedstawiono uwarunkowania historyczne, zasoby miejscowości, walory, przedstawiono analizę SWOT czyli mocne i słabe strony oraz szanse i zagrożenia, dalej planowane kierunki rozwoju, planowane przedsięwzięcia z harmonogramem planowanych działań.

Plan odnowy miejscowości został przygotowywany i opracowany przez grupę mieszkańców wsi, następnie po kilku spotkaniach przedstawiony na zebraniu wiejskim i po jego zatwierdzeniu przedstawiony Radzie Miejskiej w Lwówku.

Charakterystyka miejscowości

1. Położenie miejscowości.

Miejscowość Chmielinko jest jedną z większych wsi w gminie Lwówek, położona na powierzchni 1038,1 ha w jej południowej części. Na północnej granicy wsi znajduje się najwyższe wzniesienie w gminie, natomiast zarówno od wschodniej i zachodniej strony otoczona jest lasami. Wieś na całej długości przecina droga powiatowa z Lwówka do Nowego Tomysła.

2. Uwarunkowania historyczne

Po raz pierwszy w zachowanych dokumentach pisanych nazwa wsi CHMIELNIK pojawia się około 1414 roku. Dzisiejsza nazwa wsi pojawiła się ostatecznie w 1871 roku.

Jest to średniowieczna osada polska, położona w okolicach Lwówka. Jako własność szlachecka wieś należała do Sędziwoja z Ostroga, a od XVI wieku była własnością Lwowskich. Istniejąca dziś wieś została ponownie lokowana w XVIII wieku na prawie olęderskim. Przed II wojną światową w 95% zamieszkała przez ludność pochodzenia niemieckiego, po wojnie wskutek przesiedleń stała się wsią o różnorodności zwyczajowej i mentalnościowej mieszkańców, stąd integracja jest istotną rzeczą w miejscowości.



Na terenie wsi znajduje się miejsce po dawnym cmentarzu ewangelickim, gdzie obecnie usytuowana jest kaplica katolicka.

- 3. Struktura społeczna
 - Wieś ma charakter rolniczy, zamieszkiwana przez 567 osób w tym 280 mężczyzn i 287 kobiet, 114 osób to dzieci i młodzież, a 453 to osoby dorosłe. Spośród 103 wszystkich budynków zagrodowych, 73 to gospodarstwa rolne.
- 4. Środowisko przyrodnicze
 - Na terenie wsi występują wyjącznie gleby IV, V i VI klasy, z których najczęściej spotyka się gleby klasy IV a i IV b. Wszystkie zaliczane są do ONW. Największy areał 907 ha stanowią użytki rolne, obok których znajduje się 21 ha sadów. Na terenie wsi istnieją 4 stawy spełniające rolę naturalnych zbiorników wód opadowych. Otaczające wieś lasy są lasami mieszanymi.

5. Środowisko kulturowe


Wśród obiektów i miejsc użyteczności publicznej znajdują się:

- budynek szkolny ponad 100 letni
 - budynek przedszkola
- sala wiejska
 - boisko sportowe
- kaplica katolicka

Wszystkie obiekty spełniają rolę kulturowo- religijną, gdzie odbywają się spotkania społeczności wiejskiej. Szczególnie szkoła i kaplica spełniają dużą rolę integracyjną miejscowego społeczeństwa.

Inwentaryzacja zasobów służących odnowie miejscowości

- Zasoby przyrodnicze
We wsi przy szkole i strażnicy znajduje się największy staw, który jest ulubionym miejscem spotkań wędkarzy, obecnie zarastający, a z uwagi na swoje położenie i walory może być miejscem rekreacyjnym dla mieszkańców.
- Obszary i tereny
W zachodniej części wsi, dawny park służący jako miejsce zabaw ludowych, może w przyszłości stać się miejscem wypoczynku, szczególnie rodziców z małymi dziećmi. Teren obecnego boiska sportowego służy także do organizowania imprez plenerowych, stąd jego funkcja predystynuje go do najpilniejszej odnowy.
- Infrastruktura społeczna
Sala wiejska to miejsce spotkań mieszkańców podczas imprez kiedy pogoda nie sprzyja spotkaniom plenerowym, ale także miejsce spotkań okolicznościowych. Szkoła pełni rolę zarówno edukacyjną jak i kulturową i zachowania zwyczajów i tradycji regionalnych.



Infrastruktura techniczna

We wsi znajduje się hydrofornia, z której czerpana jest wodociągciem woda do zabudowań. Funkcjonują 2 sklepy spożywczo-przemysłowe i 1 odzieżowy. Z warsztatów rzemieślniczych wymienić należy zakład kamieniarski, stolarski, ogólnobudowlany, wodno-kanalizacyjny, fryzjerski, blacharstwa samochodowego, praktyki pielęgniarские, transport, handel oraz 73 gospodarstwa rolne.

Kapitał społeczny

Na terenie miejscowości działa Ochotnicza Straż Pożarna, Uczniowski Klub Sportowy oraz ostatnio utworzone Stowarzyszenie na rzecz rozwoju wsi. W minionych latach dużą rolę odgrywały także Kółko Rolnicze, Koło Gospodyń Wiejskich, Ludowy Zespół Sportowy oraz zespół wokalnie-muzyczny Józefinki. Duże znaczenie dla integracji społecznej ma kaplica zbudowana w 1994r.

Analiza SWOT

Słabe strony	Mocne strony
<ul style="list-style-type: none">• brak malej architektury• częsty brak prądu i wody• słaby stan dróg gminnych• brak kanalizacji• mała zasobność mieszkańców	<ul style="list-style-type: none">• położenie przy drodze powiatowej• pracowitość mieszkańców• aktywna grupa odnowy wsi• funkcjonowanie kaplicy i szkoły• organizowanie imprez rekreacyjnych

Analiza SWOT

Zagrożenia	Szanse
<ul style="list-style-type: none">• odpływ młodych mieszkańców z uwagi na małą atrakcyjność miejsca zamieszkania• nieopłacalność produkcji rolniczej	<ul style="list-style-type: none">• rozwój internetu na wsi• rozwój rzemiosła i usług rolniczych

10

Wnioski z analizy SWOT

- Prowadzić działania mające na celu zintegrowanie mieszkańców
- Poprawić jakość życia mieszkańców poprzez zapewnienie miejsc wypoczynku w czasie wolnym
- Skierować potencjał społeczny i aktywizację mieszkańców na promocję wsi
- Zapewnić młodemu pokoleniu lepszą jakość życia i wypoczynku w terenie wiejskim

Plan rozwoju miejscowości Chmielinko na lata 2008-2015

Kluczowe zagadnienia	Analiza	Diagnoza	Plan	Programy, projekty	Proponowany termin realizacji	Wnioski do instytucji zewnętrznych
	Co jest?	Jak jest?	Jak ma być?	Co i w jaki sposób?	Lata	Co powinni zrobić inni?
1. Co nas wyróżnia	położenie	Sołectwo położone jest wzdłuż drogi powiatowej i w pobliżu autostrady A2 oraz dołu krajowej 92; nie wykorzystuje w pełni walorów krajobrazowych	czyste otoczenie, estetyka dostosowane do wymogów współczesności,	Dbłość o czystość na co dzień, porządkowa nie podczas akcji Sprzątania Świata	2009-2014	Kanalizacja-gmina, utwardzenie dróg gminnych-gmina, Dbłość o utrzymanie drogi powiatowej-powiat

Kluczowe zagadnienia	Analiza	Diagnoza	Plan	Programy, projekty	Proponowany termin realizacji	Wnioski do instytucji zewnętrznych
2. Co chcemy zrobić	Plac rekreacyjny	Plac rekreacyjny spełnia rolę boiska sportowego, na którym odbywają się imprezy plenerowe. Wymaga całkowitego remontu, adaptacji na cele rekreacyjno-sportowe. Teren przy placu niezagospodarowany i słabo oświetlony.	Centrum rekreacyjno-sportowe wsi	<p>Podnosimy poziom życia kulturalnego i rekreacyjnego mieszkańców.</p> <ul style="list-style-type: none"> • Rekultywacja pty • piłkarskiej • Budowa bieżni oraz innych urządzeń l.a. • Oplotowanie placu • Remont sceny • Utwardzenie placu przed sceną • Utwardzenie placu na parking • Oświetlenie placu • Założenie ławek 	<p>2009-2010</p> <p>2010</p> <p>2009</p> <p>2009</p> <p>2010</p> <p>2010</p> <p>2010</p>	<p>Przeprowadzenie przetargów na wykonawcę w- gmina</p>

Kluczowe zagadnienia	Analiza	Diagnoza	Plan	Programy, projekty	Propozycje termin realizacji	Wnioski do instytucji zewnętrznych
	Staw przy strażnicy	Staw pełnił funkcje p.poż, oraz naturalnego zbiornika wód opadowych. Staw jest zarośnięty, otoczenie niezagospodarowane, używany przez wędkarzy.	Miejsce rekreacyjne, szczególnie wypoczynku sobotnio-niedzielnego mieszkańców w.	Rozwijamy zainteresowani a mieszkańców oraz możliwość wypoczynku. ● Oczyszczenie stawu ● Utwardzenie linii brzegowej (ścieżka) ● Budowa stanowisk wędkarskich oraz „molo” ● Utwardzenie miejsc parkingowych	2009 2010 2010	Mapy ewidencyjne, przetarg na wykonawców – gmina
			2010			
			2010			
			2010			
			2010			
14						

Kluczowe zagadnienia	Analiza	Diagnoza	Plan	Programy, projekty	Proponowany termin realizacji	Wnioski do instytucji zewnętrznych
3. Jakie pełni funkcje	Rolnicze, kulturalne, usługowe	Utrzymywanie się dużej liczby mieszkańców z rolnictwa. Organizacja imprez kulturalno-sportowych jako integracja	Podniesienie poziomu życia kulturalnego i rekreacyjnego mieszkańców	Stworzenie warunków do rozwoju usług jako alternatywy dla rolnictwa oraz warunków do rozwoju bazy rekreacyjno-wypoczynkowej	2008-2010	
4. Kim są mieszkańcy	Rolnicy oraz pracujący poza miejscowością	Dobre kontakty między sąsiadami	Bardzo dobre kontakty międzyludzkie	Podjęmowanie wspólnych inicjatyw na rzecz sołectwa, organizacja imprez rekreacyjnych i wypoczynkowych oraz spotkań integracyjnych	2009-2016	15

Kluczowe zagadnienia	Analiza	Diagnoza	Plan	Programy, projekty	Proponowany termin realizacji	Wnioski do instytucji zewnętrznych
5. Co daje utrzymanie	Praca w gospodarstwach rolnych, emerytury, renty, praca w ościennych miastach, zasiłki socjalne	Stosunkowo duża liczba osób poprodukcyjnych	Uaktywnienie zawodowe poprzez nowe miejsca pracy usługowe	Podnoszenie kwalifikacji zawodowych i umożliwienie powstawania nowych miejsc pracy	2009-2015	Szkolenie internetowe - gmina
6. Jak jest zorganizowana	Rada sołecka, szkoła, kaplica Ochotnicza Straz Pożarna, Uczniowski Klub Sportowy, Stowarzyszenie rozwoju wsi	Dobrze zorganizowane jednostki, mające doświadczenie w organizacji życia kulturalno-sportowego	Wszystkie jednostki prężnie działają, reaktywacja Kola Gospodń Wlejskich	Wspólne przedsięwzięcia na rzecz sołectwa, organizacja imprez integracyjnych	2009-2015	
7. W jaki sposób rozwiązuje problemy	Poprzez spotkania organizacji, Rady Sołectwej również z udziałem przedstawicieli gminy	Rzadkie spotkania ze społeczeństwem	Częstsze spotkania z mieszkańcami i wszystkim działającymi organizacjami	Organizacja spotkań w celu rozwiązywania wspólnie problemów, a także szkoleń	2009-2011	Spotkania władz samorządowych ze społeczeństwem wsi – gmina

Kluczowe zagadnienia	Analiza	Diagnoza	Plan	Programy, projekty	Proponowany termin realizacji	Wnioski do instytucji zewnętrznych
8. Jaki ma wygląd	Solectwo skupiające mieszkańców jednej wioski, zwarta zabudowa	Zagrody jednorodzinne	Wszystkie obejścia zadbane, czyste, estetyczne	Aktywizacja mieszkańców do działania, z także do zachęcania do dbałości o posesje i tereny wokół nich	2009-2016	
9. Jaki jest stan otoczenia i środowiska	Przyjazny klimat	Brak kanalizacji, nieliczne płyty obornikowe i zbiorniki na gnojowice,	Dobry stan środowiska	Kanalizacja wsi, zbiorniki na gnojowice, wykorzystanie większości walorów przyrodniczych	2010-2016	Budowa kanalizacji - gmina
10. Jakie są rozwiązania komunikacyjne	Droga powiatowa i gminne, 2 przystanki autobusowe (1 wiata), telefoniczna	Wiata przystankowa wymaga remontu oraz postawienie drugiej wiaty autobusowej, mało połączeń internetowych	Lepsze zabezpieczenie osób oczekujących na autobus i estetyka, zagospodarowanie stawu przy drodze oraz miejsc odpoczynku	Remont i budowa nowej wiaty przystankowej Zagospodarowanie stawu oraz miejsc odpoczynku przy drodze powiat. Stworzenie sieci e-ludzie	2010-2012 2010-1013	Projekty – gmina Powiat

Kluczowe zagadnienia ^a	Analiza	Diagnoza	Plan	Programy, projekty	Proponowany termin realizacji	Wnioski do instytucji zewnętrznych
<p>11. Co proponuje dzieciom, młodzieży i dorosłym</p>	<p>Sala wiejska, nauka w szkole, opieka w przedszkolu, boisko sportowe, staw</p>	<p>Sporadyczne spotkania w Sali z uwagi na brak ogrzewania i zaplecza, boisko i staw nie dostosowane do potrzeb mieszkańców</p>	<p>Uaktywnienie wykorzystania Sali wiejskiej, dostosowanie boiska i stawu do potrzeb mieszkańców, zwiększenie oferty szkoleniowej dla mieszkańców</p>	<p>Integracja społeczeństwa, stworzenie odpowiednich warunków do rekreacji i wypoczynku</p>	<p>2009-2016</p>	<p>Zapewnienie funkcjonowania przedszkola i szkoły – gmina</p>

Harmogram realizacji

Priorytet 1	
Stworzenie centrum rekreacyjno-sportowego	
Cel 1	
Wykonanie urządzeń sportowych	
Zadania:	
Rekultywacja boiska piłkarskiego	2010
Remont bieżni, skoczni w dal i wżwyz	2010
3. Oplotowanie placu boiskowego	2009
Cel 2	
Wykonanie sceny i widowni	
Zadania	
1 Remont sceny wmontowanej w nasyp ziemny	2009
Utwardzenie nawierzchni widowni	2009
Utworzenie widowni	2010
4. Wykonanie siedzisk widowni	2010
19	

<p>Cel 3 Infrastruktura towarzysząca</p>	
<p>Zadania</p> <ul style="list-style-type: none"> Utwardzenie placu na parking Modernizacja oświetlenia terenu Mała architektura – zieleń Wizualizacja- tablice informacyjne 	<p>2009 2010 2010 2010</p>
<p>Cel 4 Kultywowanie tradycji lokalnych</p>	
<p>Zadania</p> <ul style="list-style-type: none"> Organizacja imprez letnich: Majówka, Rzut snopkiem, Święto Piry, Organizacja zawodów sportowych: Bieg Malinowskiego, Czwórbój I.a. Organizacja spotkań w Sali i Kaplicy: Dzień Seniora, Sylwester dla nas, Rekolekcje, Odpust św. Jozefa 	<p>2010-2016 2009-2016 2009-2016</p>
<p>Cel 5 Współpraca z innymi społecznościami</p>	
<p>Zadania</p> <ul style="list-style-type: none"> Organizacja wspólnych imprez z innymi wsiami Organizacja wspólnych wyjazdów turystycznych 	<p>2010 - 2016 2010 -2016</p>
<p>20</p>	

Priorytet 2 Zwiększenie atrakcyjności wsi	
Cel 1 Stworzenie miejsca wypoczynku sobotnio-niedzielnego	
Zadania Oczyszczenie stawu przy strażnicy Zbudowanie stanowisk wędkarskich i „mola” Zbudowanie ścieżki brzegowej stawu Ustawienie ławek	2009 2010 2010 2010
Cel 2 Poprawa estetyki wsi	
Zadania Utwardzenie miejsca przy strażnicy na parkingi Mała architektura – zieleni	2010 2010
Cel 3 Integracja mieszkańców	
Zadania Organizacja zawodów wędkarskich Organizacja koncertów „na wodzie”	2009-2016 2010-2016
21	

Kosztorys finansowy Centrum rekreacyjno-sportowego i Miejsca wypoczynku

Plac rekreacyjny

Ogrodzenie placu- boiska	30 045 zł
Piłkochwyty	3 564 zł
Bieżnia 3-torowa i skocznia w dal	35 000 zł
Wykonanie sceny w skarpie	15 600 zł
Utwardzenie placu widowni	80 200 zł
Ławki parkowe	10 940 zł
Modernizacja oświetlenia	4 200 zł
Mała architektura – zieleni	5 308 zł

Staw

Oczyszczenie stawu i wzmocnienie skarp	55 162 zł
Utwardzenie placu przy stawie	21 400 zł
Utwardzenie ścieżki przy stawie	22 400 zł
Pomosty wędkarskie	11 400 zł
Altanka na wodzie	15 517 zł
Mała architektura – zieleni	3 400 zł
Oświetlenie solarne	3 000 zł
Ławki	3 600 zł
Nadzór inwestorski	5 400 zł
Promocja projektu	3 900 zł

Koszt ogółem

330 036 zł (PROW 200 000 zł, gmina 70 522 zł + VAT 59 514 zł)











Podsumowanie

- Plan Odnowy Miejscowości jest jednym z najważniejszych elementów odnowy wsi, jej rozwoju oraz poprawy warunków pracy i życia mieszkańców. Sporządzenie i uchwalenie takiego dokumentu stanowi niezbędny warunek przy aplikowaniu o środki finansowe w ramach „Programu Rozwoju Obszarów Wiejskich 2007-2013” działanie „Odnowa i rozwój wsi”, jak również stanowić będzie wytyczne dla władz Gminy Lwówek przy opracowaniu kierunków rozwoju poszczególnych miejscowości.
- Celem działania „Odnowa i rozwój wsi” jest poprawa jakości życia na obszarach wiejskich poprzez zaspokojenie potrzeb społecznych i kulturalnych mieszkańców wsi oraz promowanie obszarów wiejskich. Działanie umożliwi rozwój tożsamości społeczności wiejskiej, zachowanie dziedzictwa kulturowego i specyfiki obszarów wiejskich oraz wpłynie na wzrost ich atrakcyjności turystycznej i inwestycyjnej.
- Opracowany Plan Odnowy Miejscowości zakłada w przeciagu 7 najbliższych lat realizację kilku zadań. Istota tych zadań jest pobudzenie aktywności środowisk lokalnych oraz stymulowanie współpracy na rzecz rozwoju i promocji wartości związanych z miejscową specyfiką społeczną i kulturową. Zakładane cele Planu przewidują wzrost znaczenia wsi poprzez rozwój kultury, sportu i rekreacji.
- Realizacja Planu Odnowy Miejscowości ma także służyć integracji społeczności lokalnej, większemu zaangażowaniu wolnego czasu dzieci i młodzieży oraz rozwojowi organizacji społecznych.