

**UCHWAŁA NR XXX/173/2021
RADY MIEJSKIEJ W LWÓWKU**

z dnia 25 marca 2021 r.

w sprawie: zaliczenia dróg w mieście Lwówek do kategorii dróg gminnych oraz ustalenia ich przebiegu

Na podstawie art. 18 ust. 2 pkt 15 ustawy z dnia 8 marca 1990 r. o samorządzie gminnym (tekst jednolity: Dz.U. z 2020 r., poz. 713 i 1378), w związku z art. 7 ust. 2 i 3 ustawy z dnia 21 marca 1985 r. o drogach publicznych (tekst jednolity: Dz. U. z 2020 r. poz. 470 z późn. zm.), po zasięgnięciu opinii Zarządu Powiatu Nowotomyskiego, Rada Miejska w Lwówku uchwala, co następuje:

§ 1. 1. Zalicza się do kategorii dróg gminnych drogi stanowiące ulice w mieście Lwówek, których szczegółowy opis zamieszczono w załączniku nr 1 do niniejszej uchwały.

2. Przebieg dróg gminnych, o których mowa w ust. 1, przedstawiono na mapie stanowiącej załącznik nr 2 do niniejszej uchwały.

§ 2. Wykonanie uchwały powierza się Burmistrzowi Miasta i Gminy Lwówek.

§ 3. Uchwała wchodzi w życie po upływie 14 dni od dnia ogłoszenia w Dzienniku Urzędowym Województwa Wielkopolskiego.

Przewodniczący Rady
Miejskiej

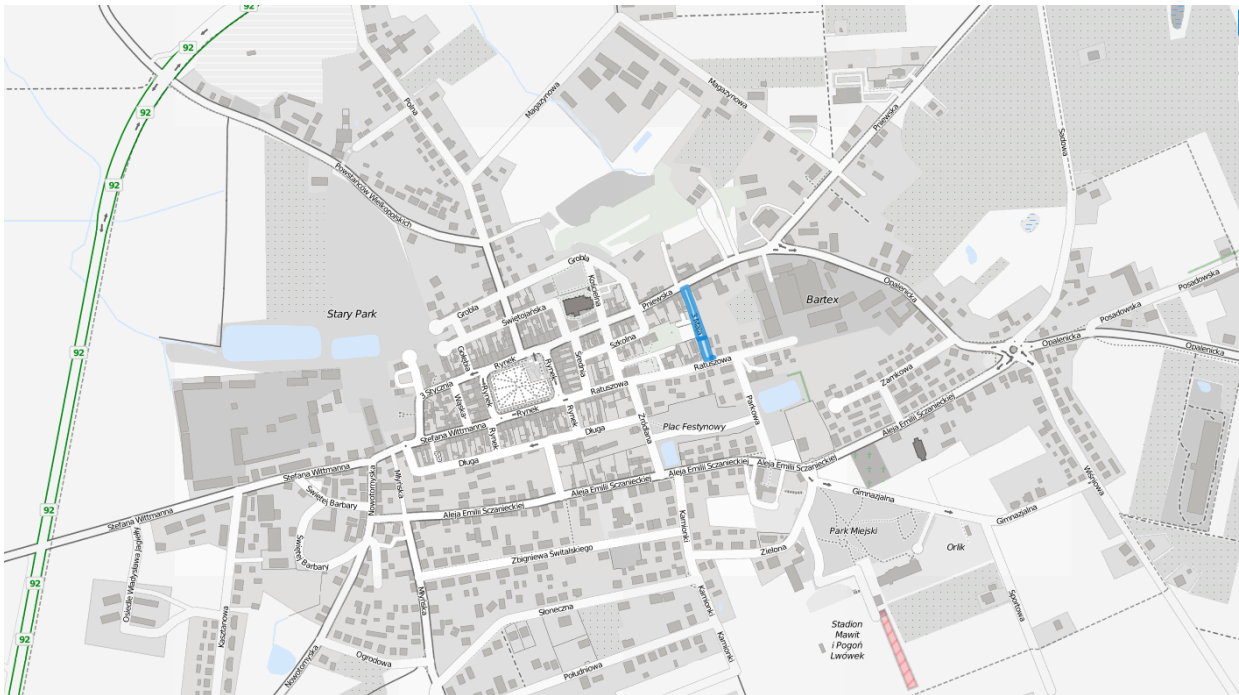
Piotr Przewoźny

Szczegółowy opis dróg gminnych stanowiących ulice w mieście Lwówek

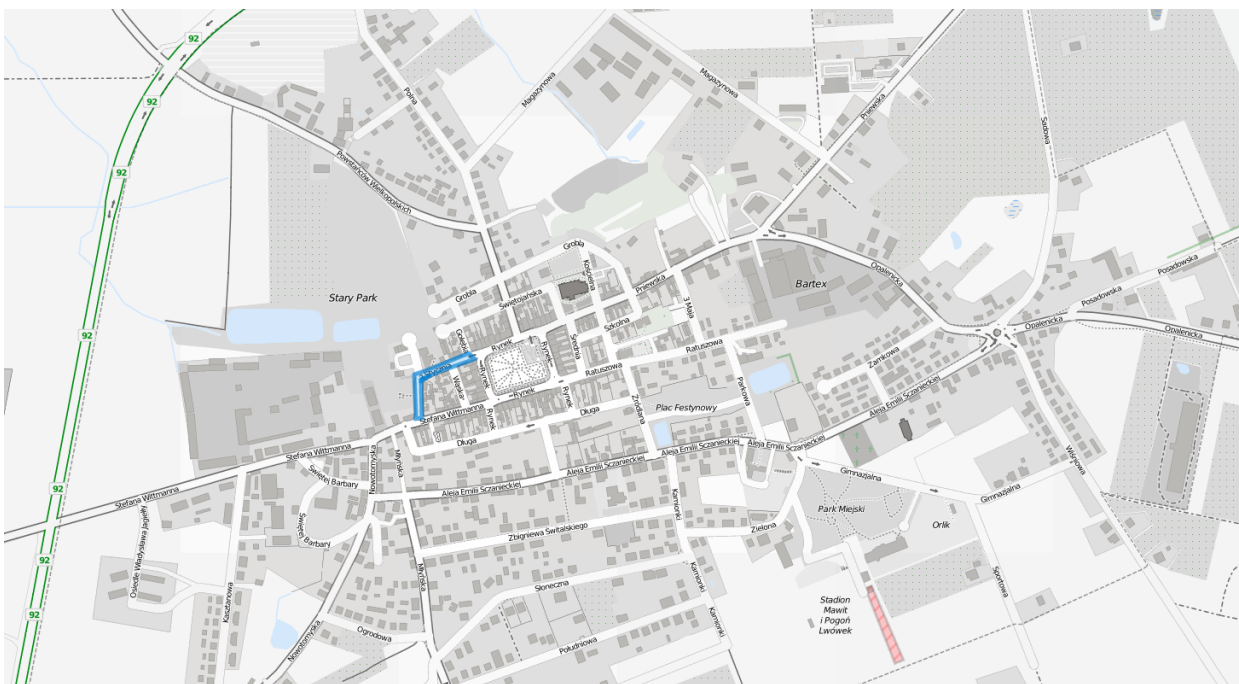
Lp.	Nazwa ulicy	Nr ewidencyjny działek, - obręb Lwówek	Długość w mb	Powierzch. w ha	Lokalizacja
1.	3 maja	497, 364/1, 364/2	125	0,1406	od ul. Ratuszowej do ul. Pniewskiej
2.	3 stycznia	293, 294/1	164	0,1925	od Rynku do ul. Stefana Wittmanna
3.	Al. Emilii Szanieckiej	971/2, 819/31, 819/33, 819/35, 819/36, 590/1, 590/4, 590/3, 494/6	1 113	1,3933	od ul. Nowotomyskiej do ul. Opalenickiej - Ronda partnerstwa miast
4.	Długa	388/1, 388/2, 390/2	427	0,3153	od ul. St. Wittmanna do ul. Źródlanej
5.	Gimnazjalna	613	475	0,3880	od ul. Zielonej do ul. Wiśniowej
6.	Gołębia	245, 230/1	77	0,0451	od Rynku do ul. Świętojańskiej i od ul. Świętojańskiej do ul. Grobla
7.	Grobla	258, 225	390	0,2956	od ul. Pniewskiej do ul. Powstańców Wlkp. i od ul. Powstańców Wlkp. do działki nr 878/5
8.	Kościelna	277, 339	194	0,1536	od ul. Grobla do ul. Pniewskiej i od ul. Pniewskiej do ul. Ratuszowej
9.	Magazynowa	102, 175	802	0,6061	od ul. Polnej do ul. Pniewskiej
10.	Nowotomyska	375, 722/1, 894/2, 894/1	1 222	2,1524	od ul. St. Wittmanna do granic miasta - skrzyżowanie z DK 92 i ul. Leśną
11.	Ogrodowa	728, 917/2	173	0,2742	od ul. Nowotomyskiej do ul. Młyńskiej
12.	Parkowa	558	170	0,2042	od ul. Ratuszowej do Al. E. Szanieckiej
13.	Pniewska	314, 469, 179	1 329	2,4814	od Rynku do granic miasta - łącznik z DK 92
14.	Polna	88	506	0,5216	od ul. Powstańców Wlkp do granic miasta - DK 92

15.	Posadowska	224	218	0,3289	od ul. Opalenickiej do granic miasta - droga gminna 383538P
16.	Ratuszowa	338, 503/3, 503/2, 503/1	392	0,4940	od Rynku do działki nr 504
17.	Rynek	313	427	1,3135	plac u zbiegu ulic Pniewskiej, Powstańców Wlkp., 3 stycznia, St. Wittmanna i Ratuszowej
18.	Słoneczna	820/33, 934/1, 940/2, 941/2, 942/4, 943/7, 944/12	475	0,7650	od ul. Młyńska do ul. Kamionki
19.	Sportowa	612, 954	227	0,2008	od ul Gimnazjalnej do granic miasta - droga gminna 383549P
20.	Szkolna	331, 345	134	0,1009	od ul. Średniej do ul. Kościelnej i od ul. Kościelnej do ul. Pniewskiej
21.	Świętojańska	265, 239	246	0,2559	od ul. Pniewskiej do ul. Powstańców Wlkp. i od ul. Powstańców Wlkp. do działki nr 240/2
22.	Wąska	306	71	0,0354	od ul. St. Wittmanna do ul. 3 stycznia
23.	Wiśniowa	643, 959	455	0,5932	od ul Opalenickiej - Ronda partnerstwa miast do granic miasta - droga gminna 383548P
24.	Zbigniewa Świtalskiego	790, 816/3, 816/17, 818/9, 819/17	439	0,6696	od ul. Młyńskiej do ul. Kamionki
25.	Zielona	599/1, 599/2, 970, 606/1	293	0,3198	od Al. E. Szanieckiej do ul. Kamionki
26.	Źródlana	467	155	0,1431	od ul. Ratuszowej do Al. E. Szanieckiej

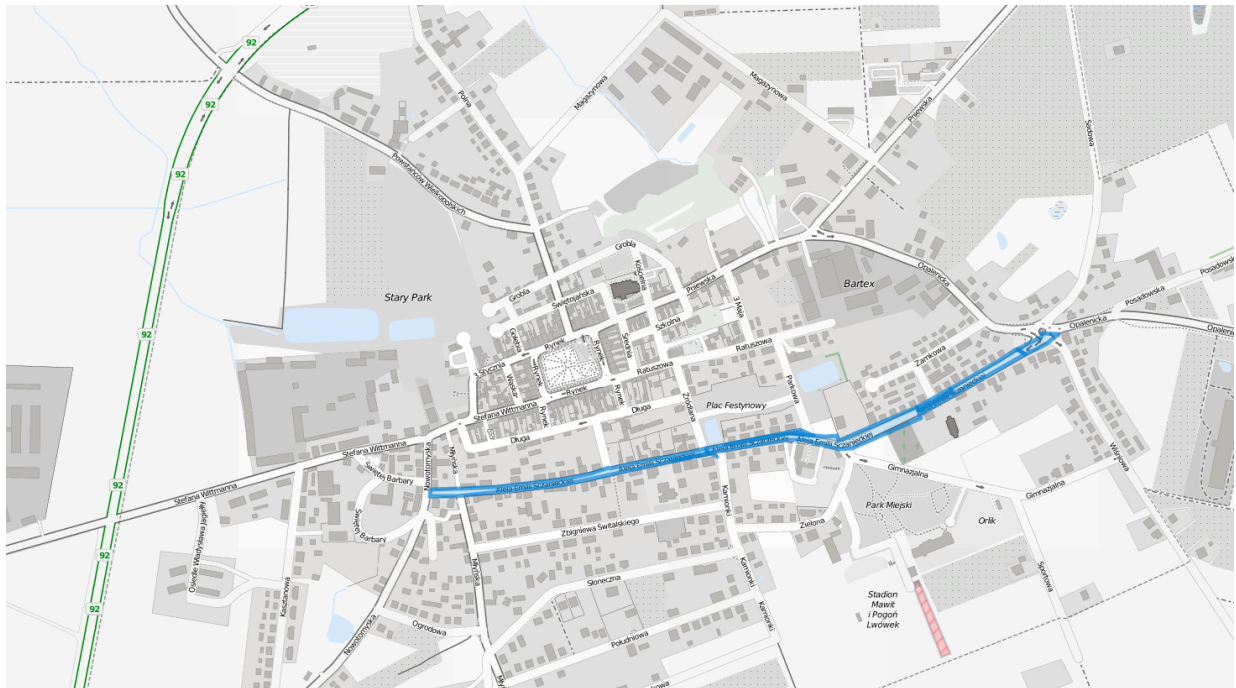
1. Ul. 3 Maja



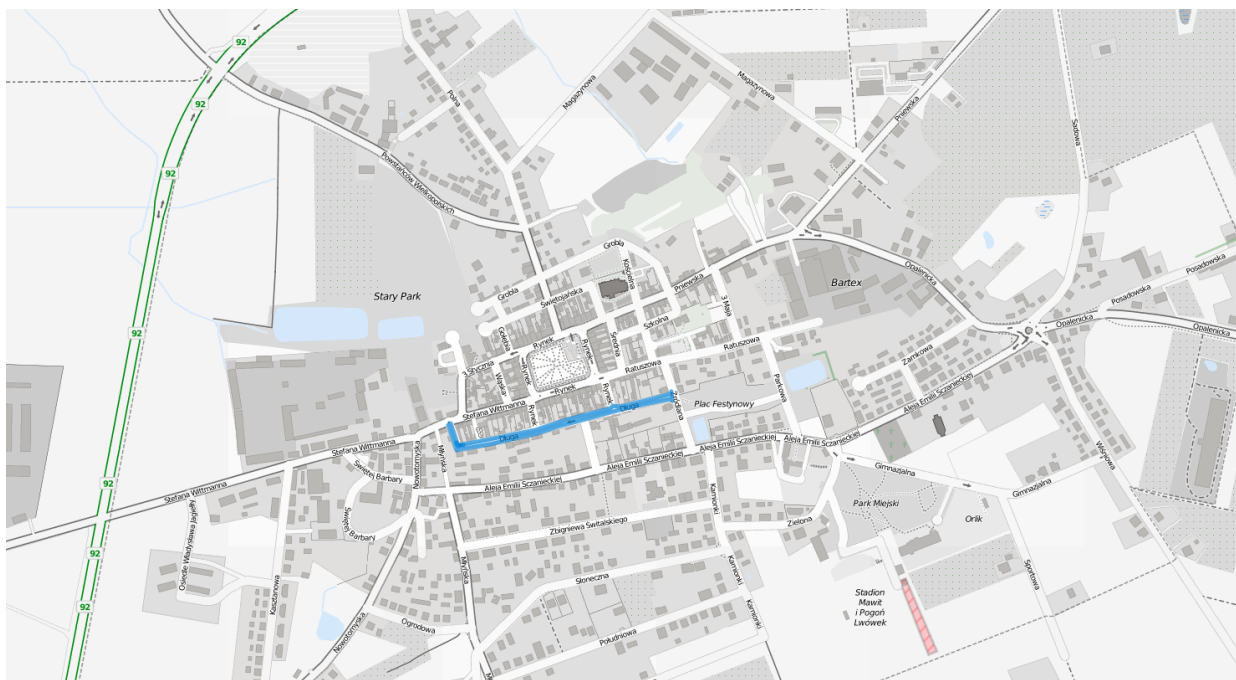
2. Ul. 3 stycznia



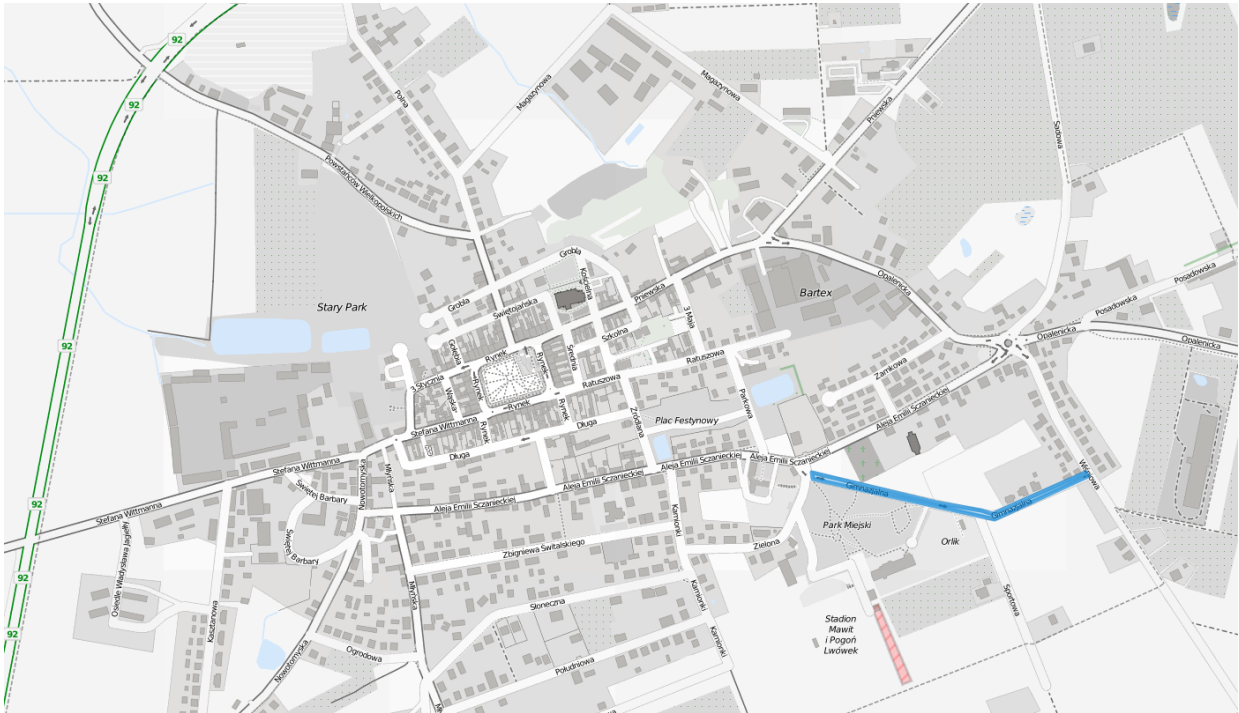
3. Al. Emilii Szanieckiej



4 Ul. Długa



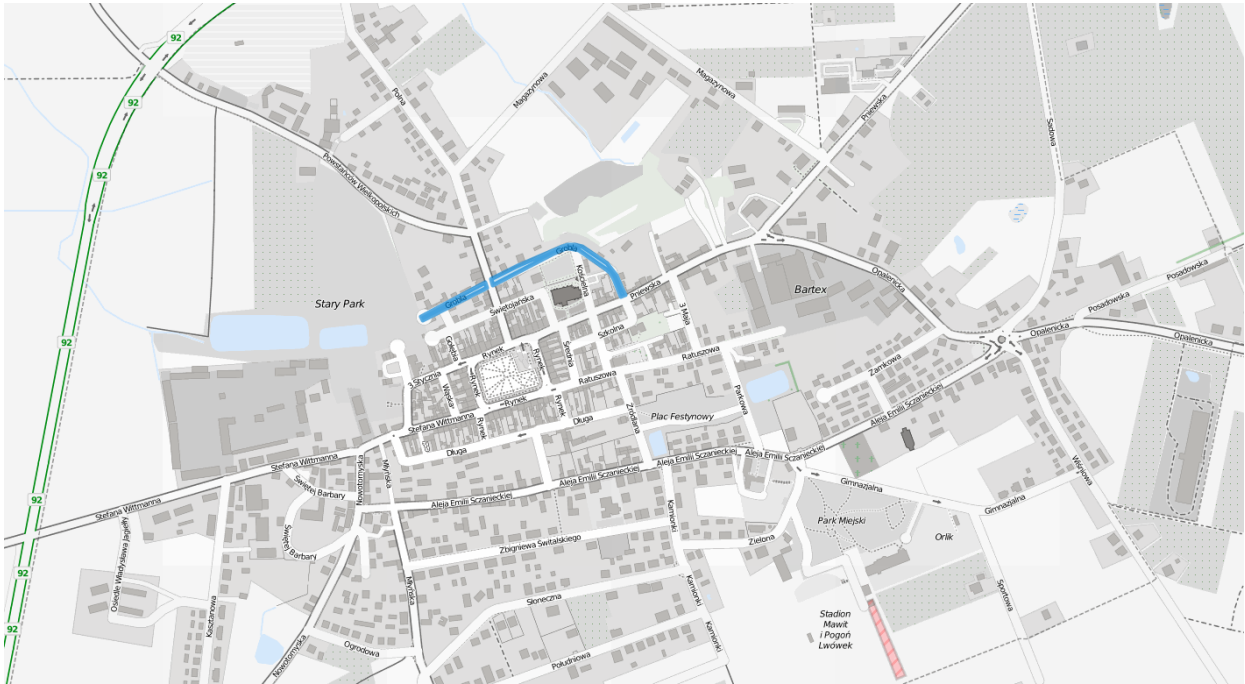
5. Ul. Gimnazjalna



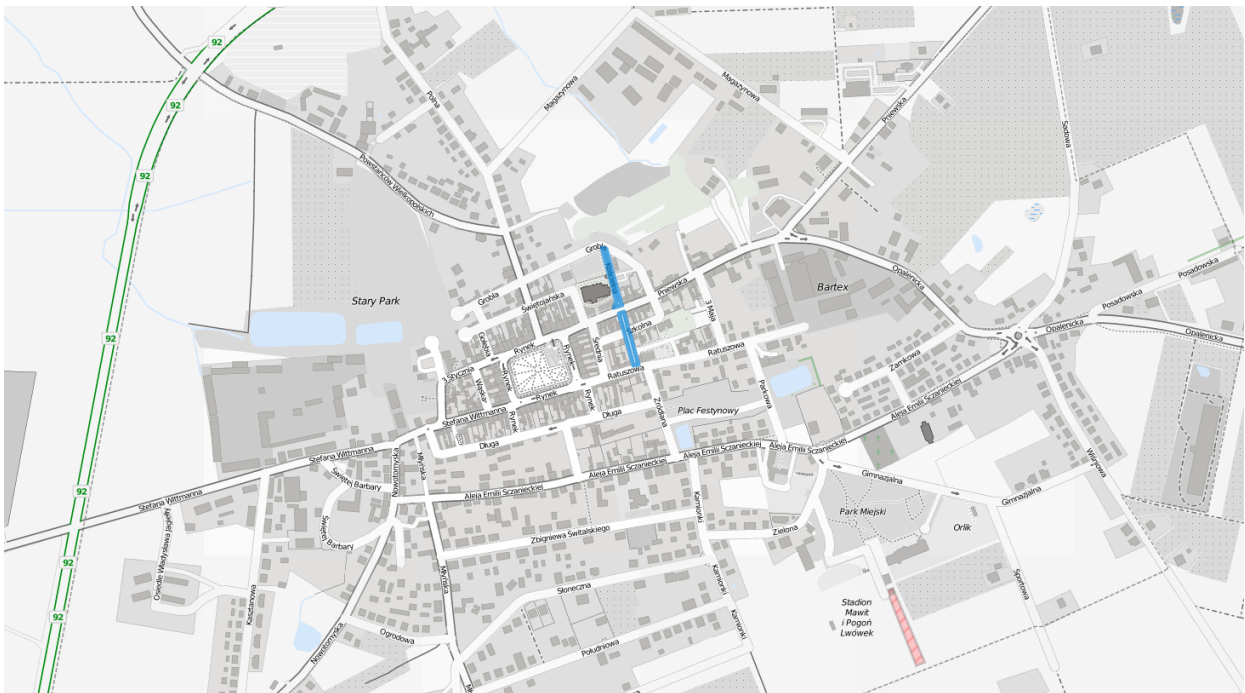
6. Ul. Gołębia



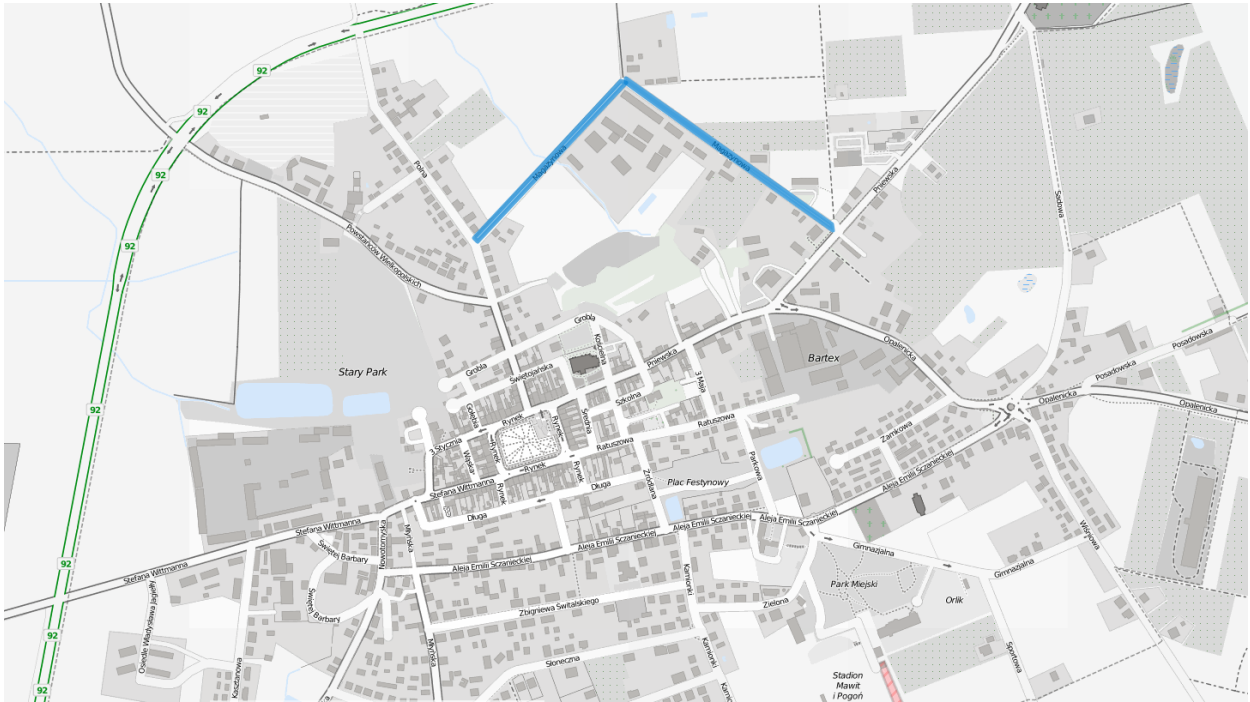
7. Ul. Grobla



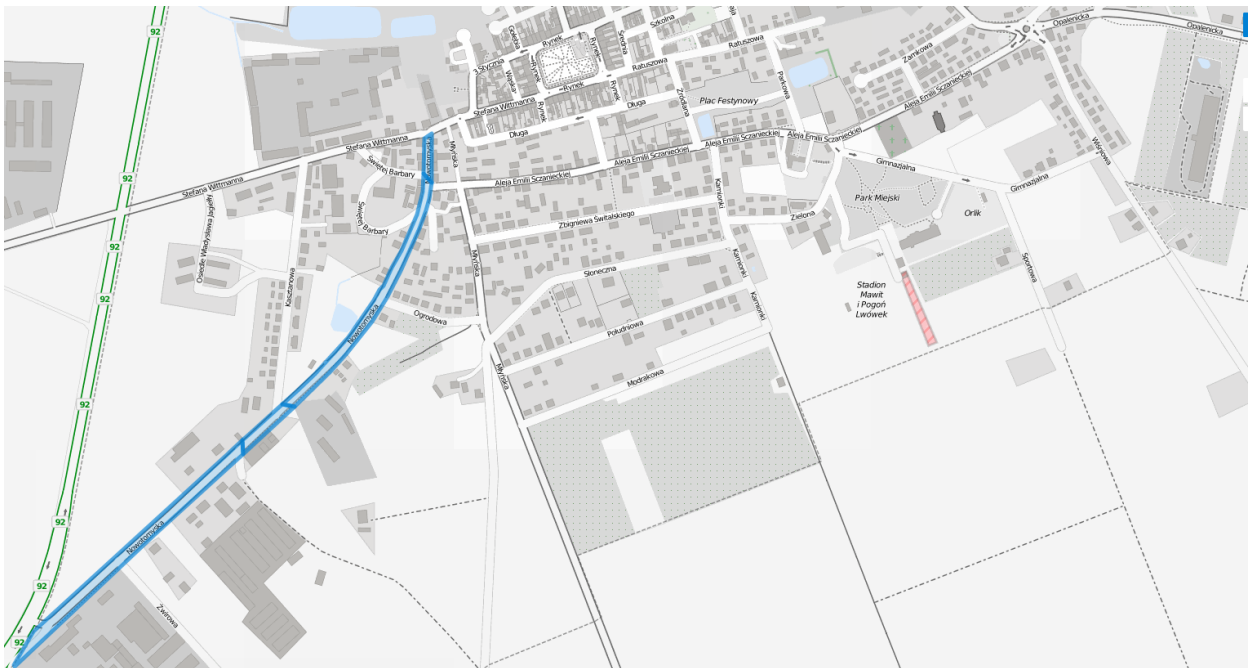
8. Kościelna



9. Ul. Magazynowa



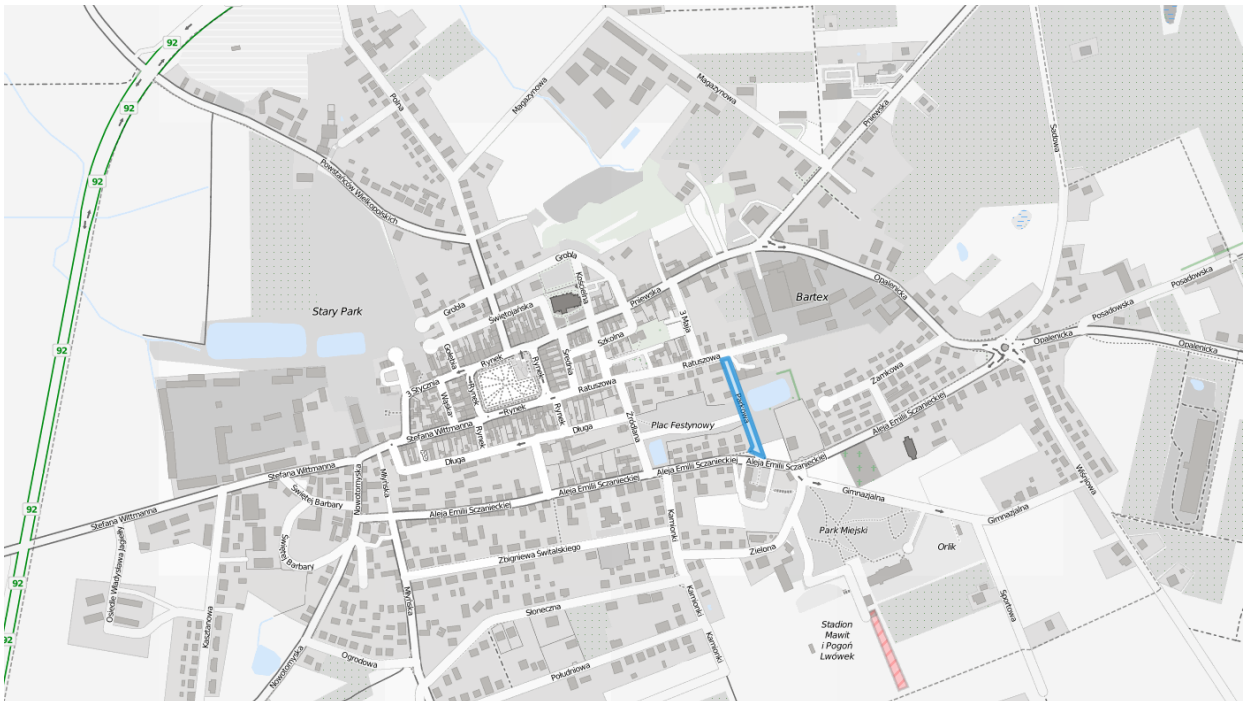
10. Ul. Nowotomska



11. Ul. Ogrodowa



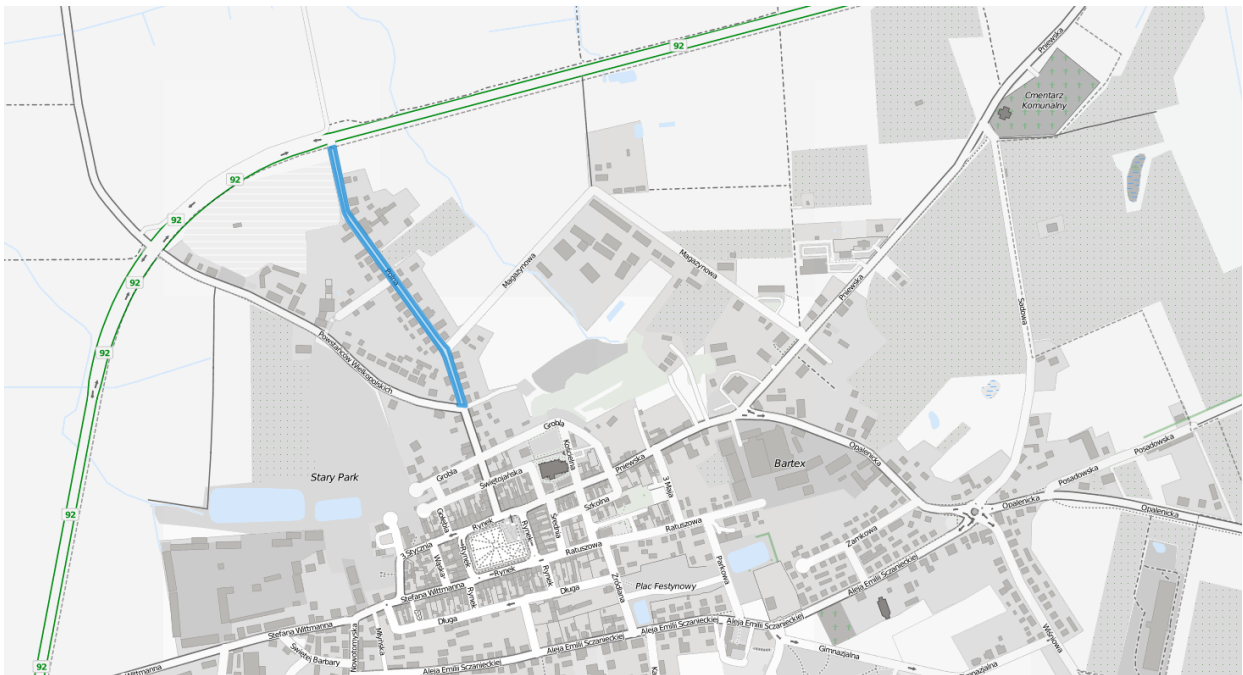
12. Ul. Parkowa



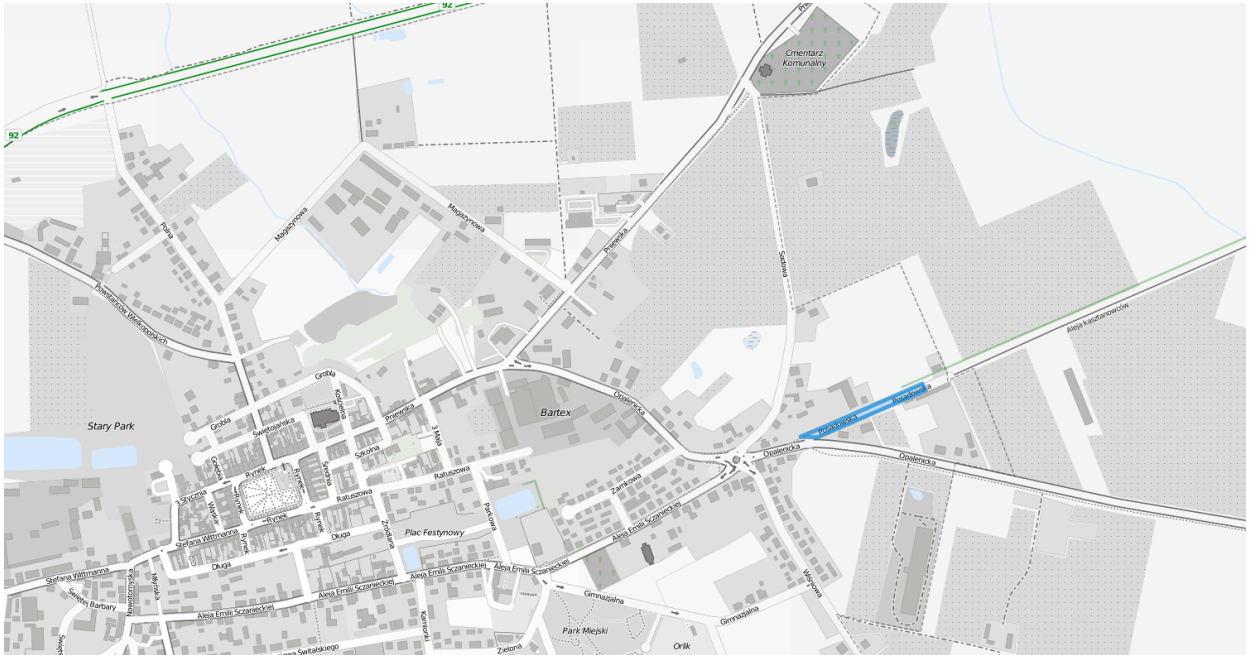
13. Ul. Pniewska



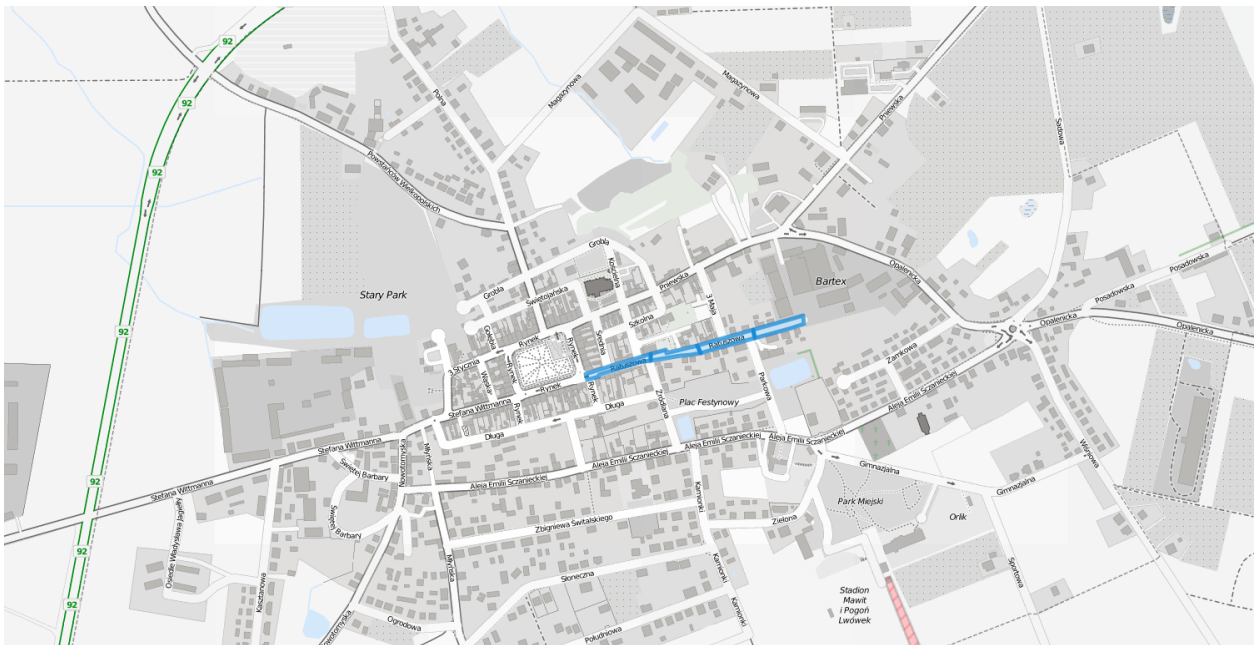
14. Ul. Polna



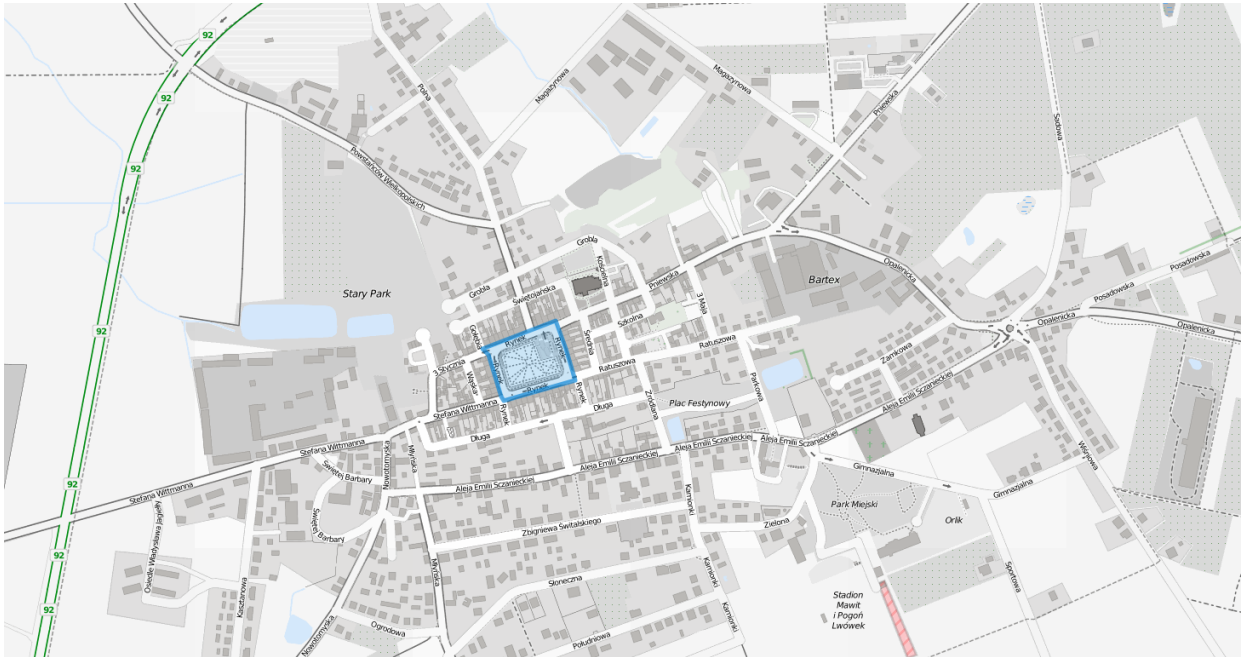
15. Ul. Posadowska



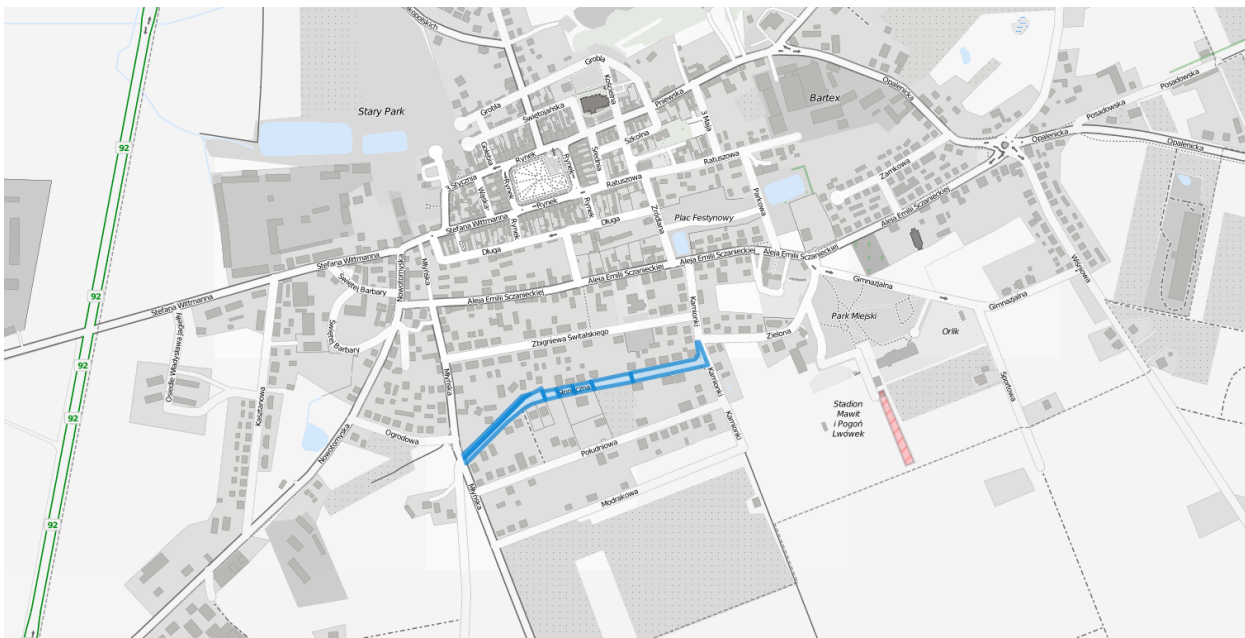
16. Ul. Ratuszowa



17. Rynek



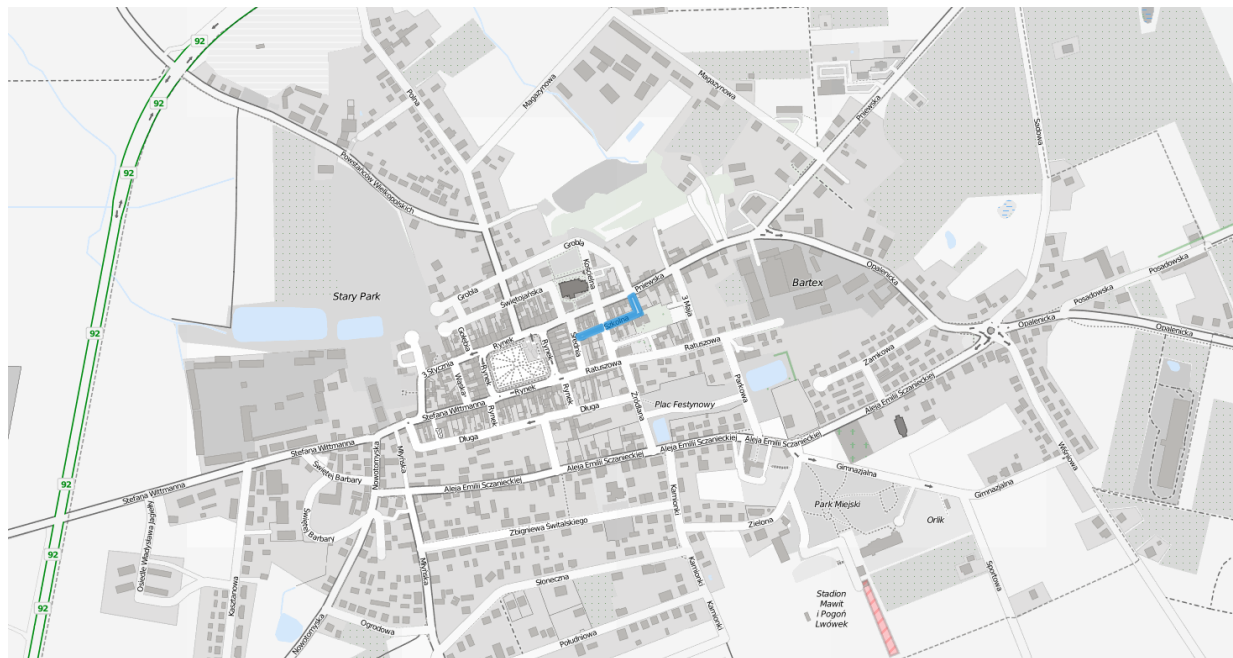
18. Ul. Słoneczna



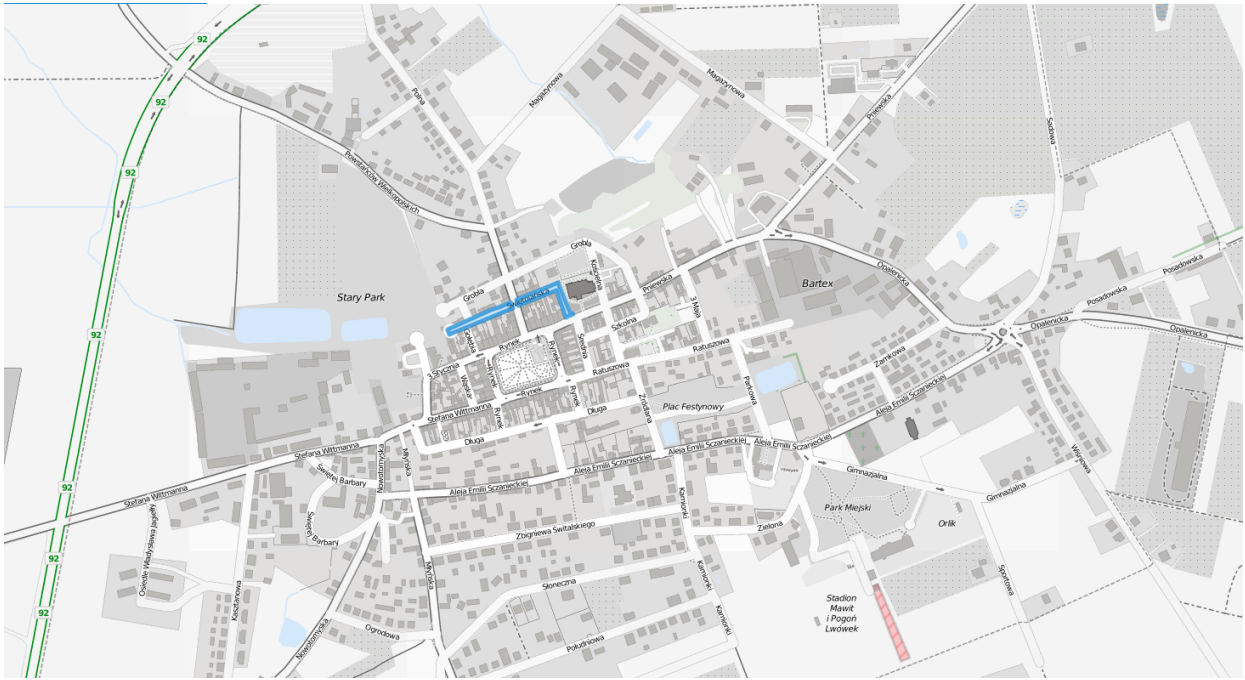
19. Ul. Sportowa



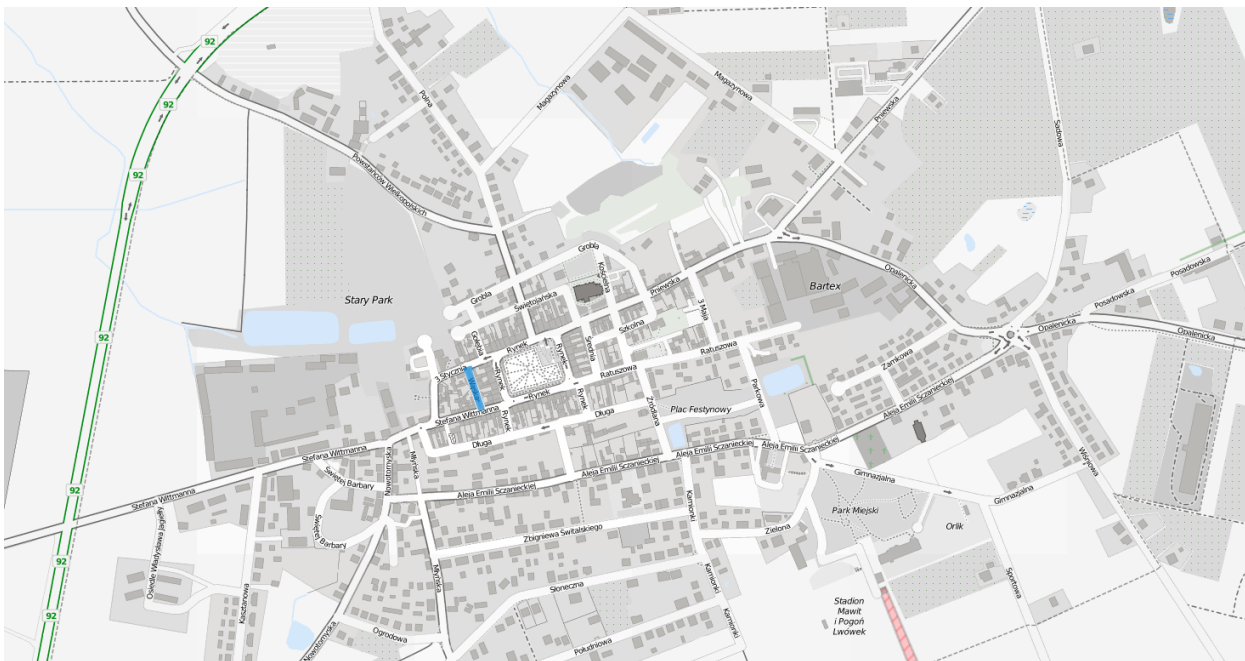
20. Ul. Szkolna



21. Ul. Świątojańska



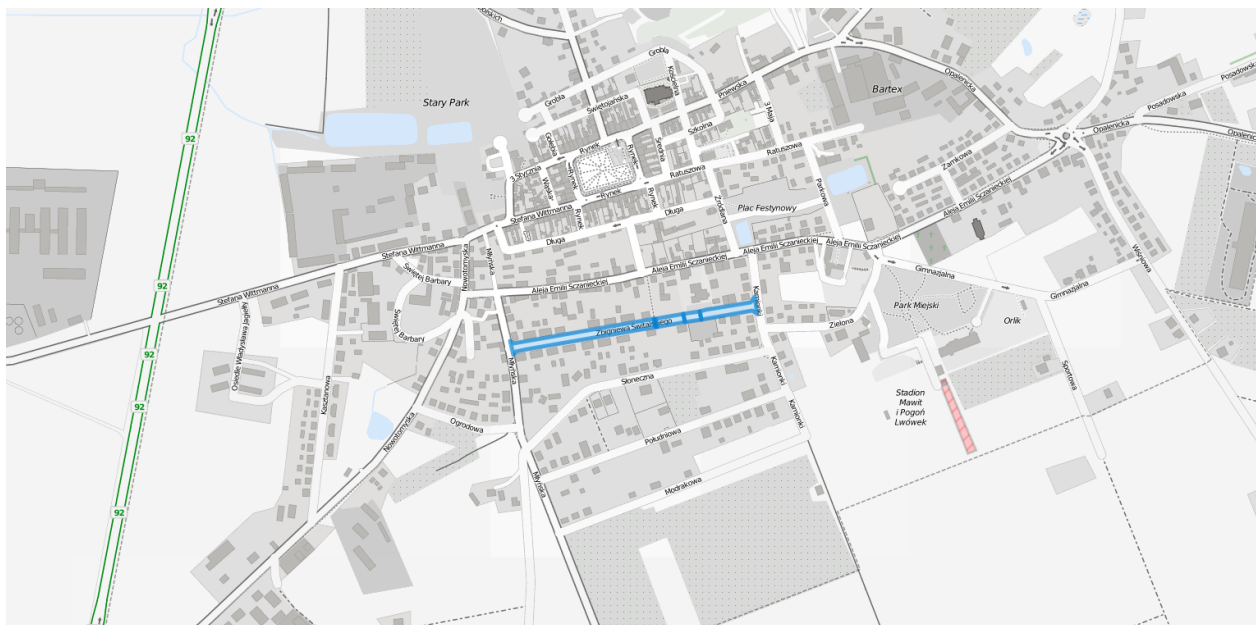
22. Ul. Wąska



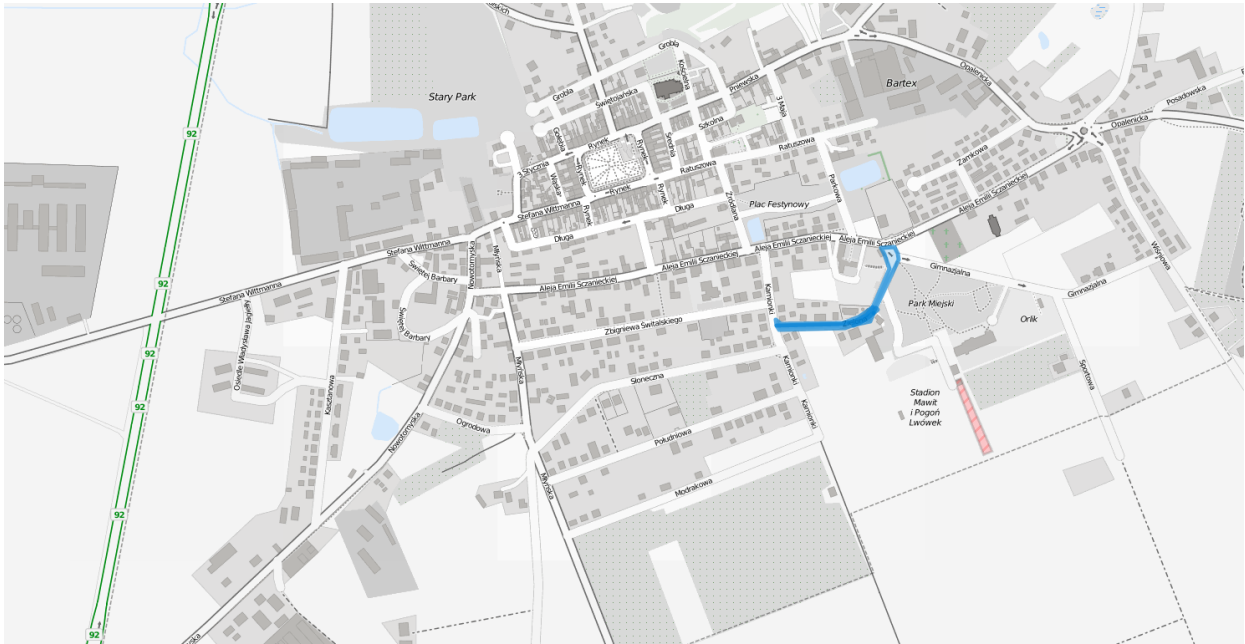
23. Ul. Wiśniowa



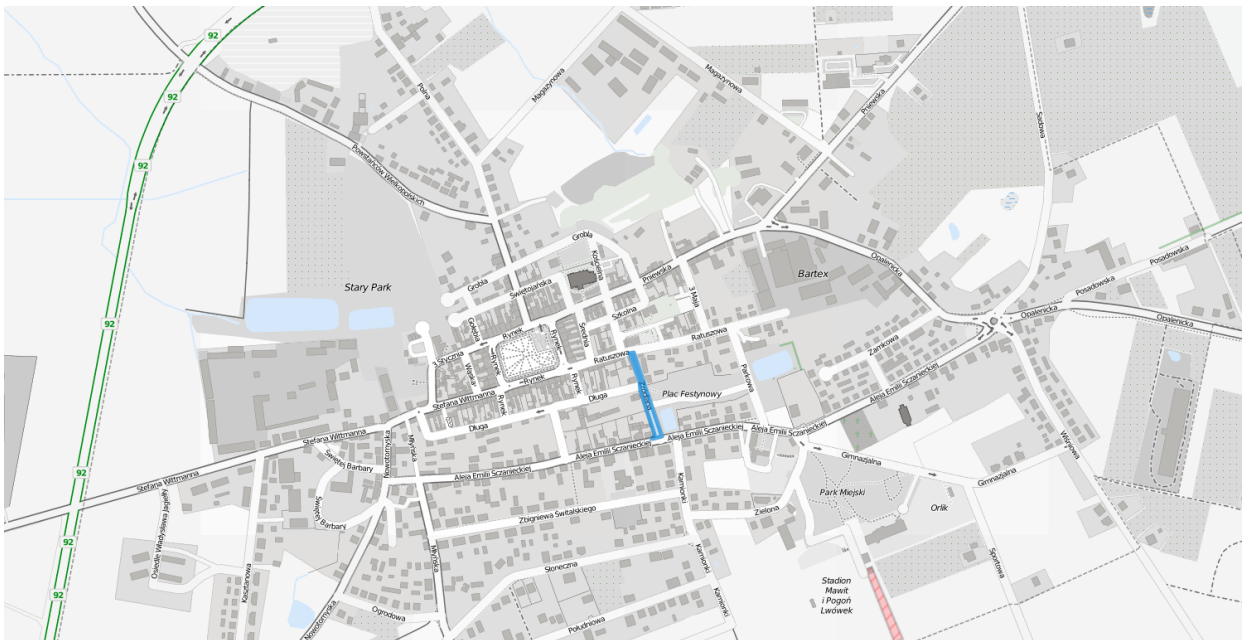
24. Ul. Zbigniewa Świątalskiego



25. Ul. Zielona



26. Ul. Źródłana



Uzasadnienie
do uchwały Nr XXX/173/2021 Rady Miejskiej w Lwówku
z dnia 25 marca 2021 r.

Art. 7 ust. 1 ustawy z dnia 21 marca 1985 r. o drogach publicznych (tekst jednolity: Dz. U. z 2020 r. poz. 470 z późn. zm.) stanowi, iż do dróg gminnych zalicza się drogi o znaczeniu lokalnym niezaliczone do innych kategorii, stanowiące uzupełniającą sieć dróg służących miejscowym potrzebom, z wyłączeniem dróg wewnętrznych. Z ustępu 2 i 3 wynika natomiast, że zaliczenie do kategorii dróg gminnych oraz ustalenie przebiegu istniejących dróg gminnych następuje w drodze uchwały rady gminy, przy czym przy zaliczeniu do kategorii dróg gminnych niezbędne jest jeszcze zasięgnięcie opinii właściwego zarządu powiatu.

Podjęta uchwała jest kontynuacją procesu zapoczątkowanego uchwałami Rady Miejskiej w Lwówku nr XXXVII/226/2017 i XLVI/291/2018, gdzie do kategorii dróg gminnych włączono ulice Kasztanową i Stefana Wittmanna w Lwówku. Niniejszą uchwałą do kategorii dróg gminnych dołączamy kolejne ulice w mieście Lwówek, które ze względu na swój charakter i znaczenie oraz uregulowane stosunki własnościowe, powinny stać się drogami gminnymi. Pozostałe ulice w mieście Lwówek, spełniające standardy techniczne narzucone drogom publicznym, zostaną zaliczone do kategorii dróg gminnych następnymi uchwałami, jak tylko zostaną uregulowane stosunki własnościowe oraz zakończone zostaną procesy geodezyjne mające za zadanie wydzielenie stosownych działek.

Zaliczając ulice w Lwówku do kategorii dróg gminnych określono jednocześnie położenie przedmiotowych ulic, ich długość i powierzchnię. Powyższe pozwoli Burmistrzowi w sposób racjonalny i właściwy zarządzać siecią dróg w gminie Lwówek.

Podjęcie niniejszej uchwały nie skutkuje żadnymi konsekwencjami finansowymi dla gminy. Ulice, o których mowa w uchwale cały czas utrzymywane są i zarządzane przez Gminę Lwówek.

Projekt uchwały został pozytywnie zaopiniowany przez Zarząd Powiatu Nowotomyskiego.

Burmistrz Miasta i Gminy
Lwówek

Piotr Długosz