

Przegląd obszaru i granic aglomeracji Lwówek

(wyznaczonej uchwałą Rady Miejskiej w Lwówku
nr XXVII/164/2020 z dnia 29 grudnia 2020 r.)

Lwówek, dnia 27 października 2022 r.

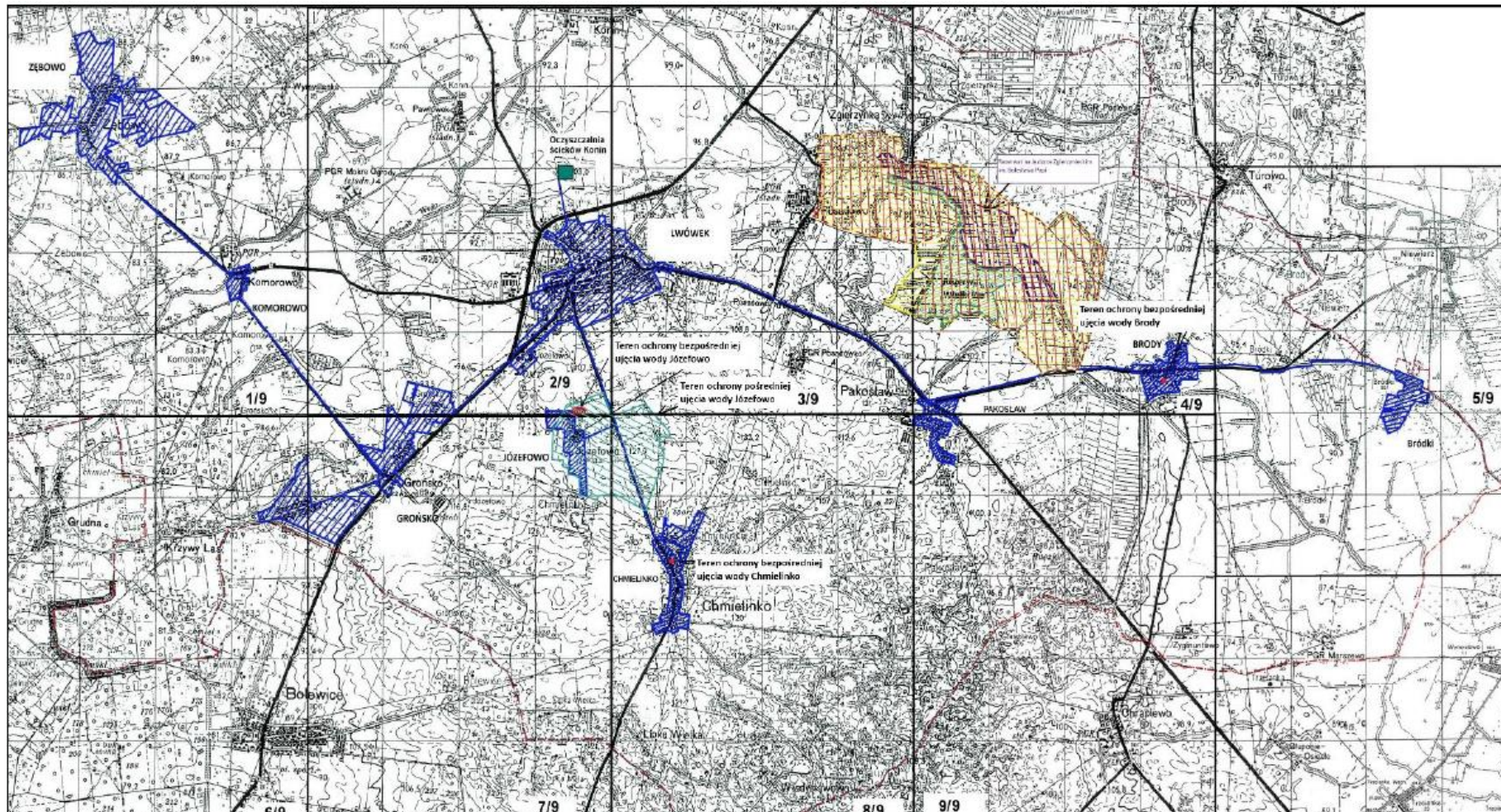
Dyrektywa ściekowa Rady 91/271/EWG z dnia 21 maja 1991r dotycząca oczyszczania ścieków komunalnych

- Termin pełnego wdrożenia dyrektywy ściekowej upłynął 31 grudnia 2015 r.
- W 2018 r. Komisja Europejska wszczęła przeciwko Polsce formalne postępowanie w sprawie uchybienia zobowiązaniom dyrektywy. Niewdrożenie w pełni przepisów dyrektywy może oznaczać dla Polski bardzo wysokie kary finansowe sięgające w przeliczeniu na jedna aglomerację od kilku do kilkuset milionów euro
- Zgodnie z tą dyrektywą każda z Aglomeracji musi być skanalizowana w przynajmniej 98%, a ładunek niezbierny siecią musi być oczyszczany w innych systemach oczyszczania ścieków, zapewniając ten sam poziom ochrony środowiska jak w całej aglomeracji (w większości przypadków posiadane POŚ nie spełniają tych warunków),
- Wg. PGW Wody Polskie w VI aktualizacji KPOŚK ujętych jest jeszcze 675 aglomeracji, które nie spełniają warunków dyrektywy ściekowej

Podstawa prawna

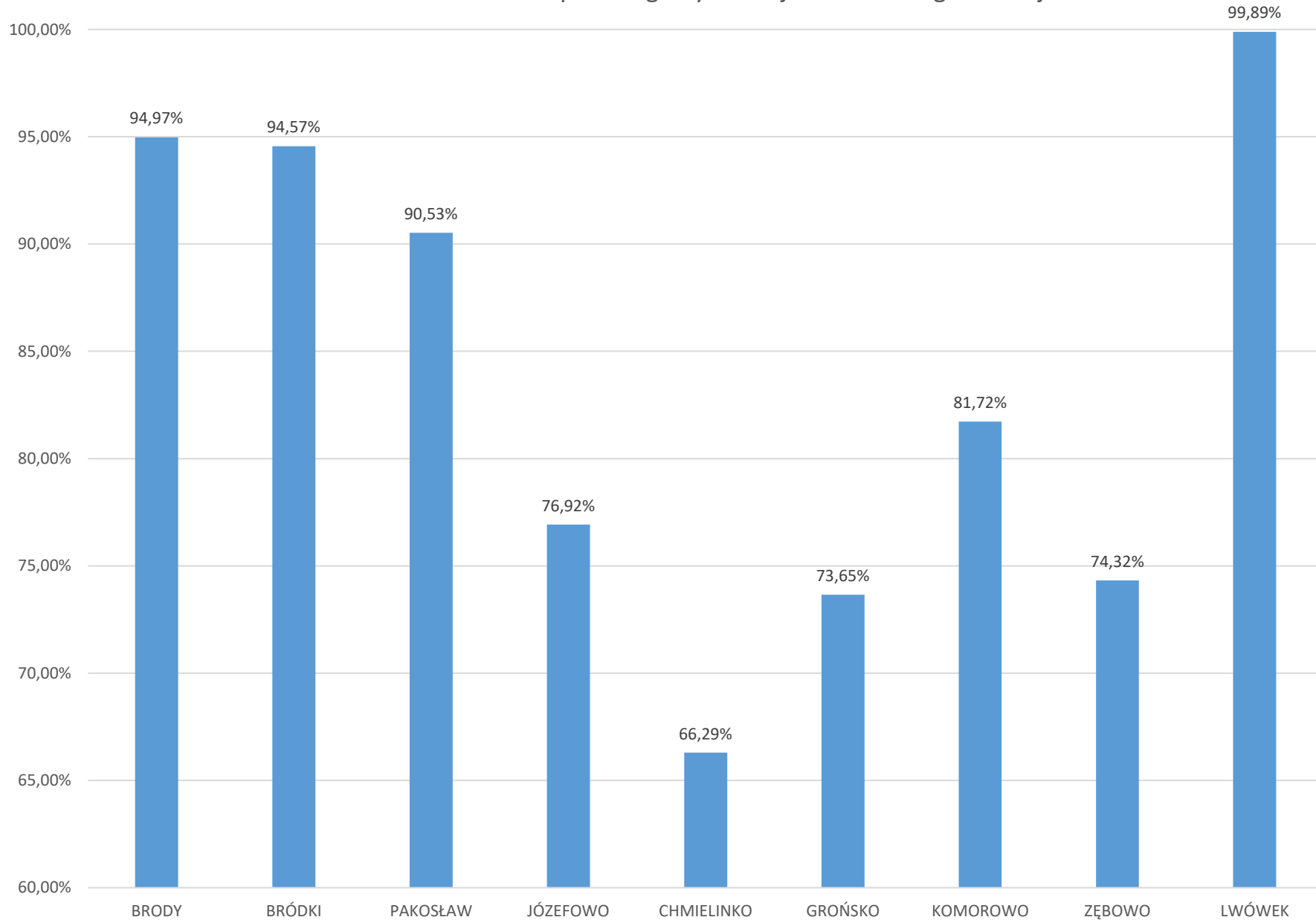
- Art. 92. [Przeгляд obszarów i granic aglomeracji] Ustawy Prawo wodne (**Dz.U.2021.2233 t.j.**)
- Wójt, burmistrz lub prezydent miasta co 2 lata dokonuje przeglądu obszarów i granic aglomeracji wyznaczonych na podstawie art. 87 ust. 1, z uwzględnieniem kryterium ich utworzenia, o którym mowa w art. 86 ust. 1, oraz zaistniałych zmian równoważnej liczby mieszkańców w aglomeracji i w razie potrzeby informuje radę gminy o konieczności zmiany obszarów i granic aglomeracji.

Granice Aglomeracji Lwówek

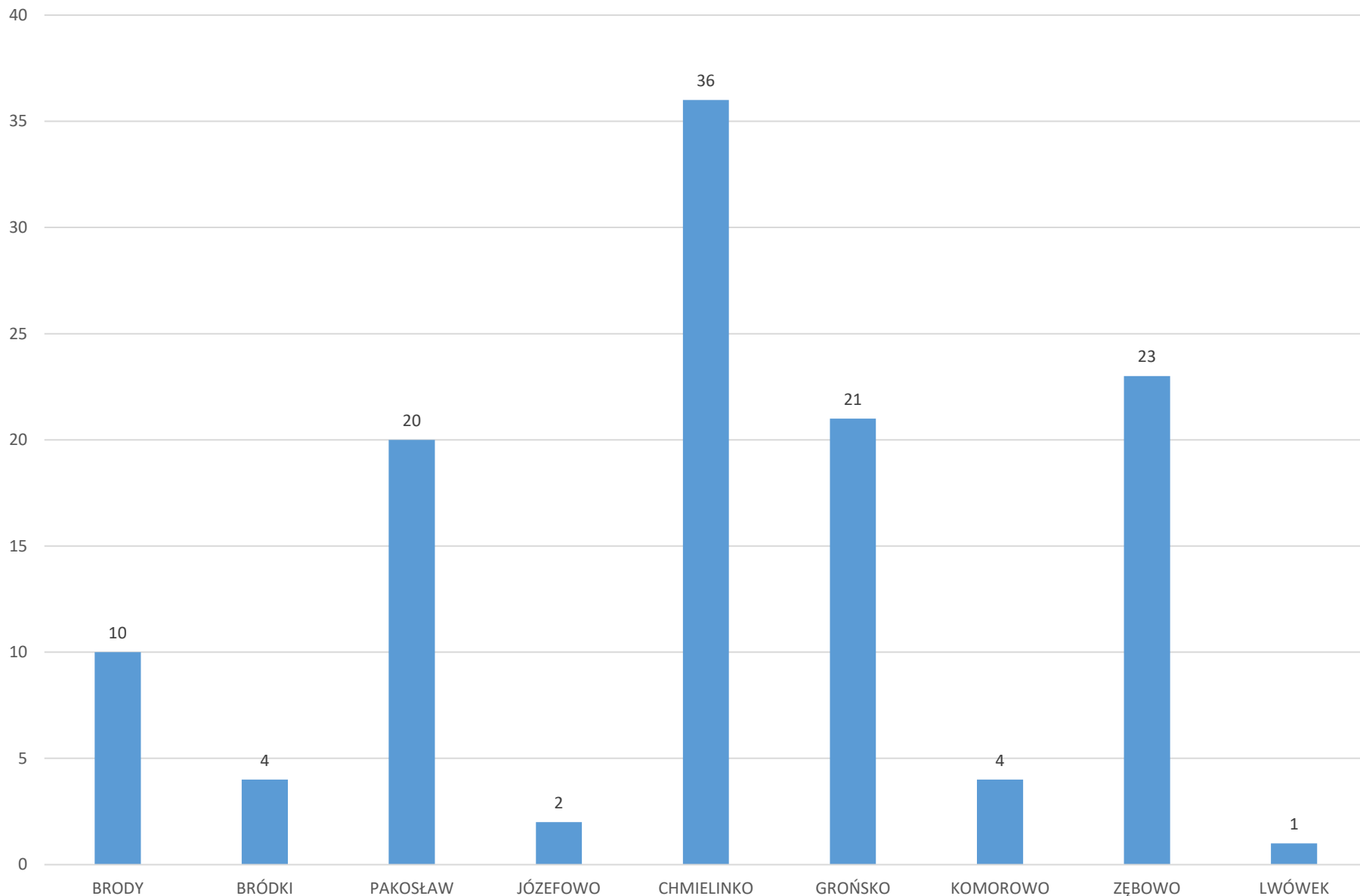


	BRODY	BRÓDKI	PAKOŚLAW	JÓZEFOWO	CHMIELINKO	GROŃSKO	KOMOROWO	ZĘBOWO	LWÓWEK	RAZEM
Lmk na stałe	696	333	855	160	545	410	200	849	2817	6865
Lmk na stałe w AGLOMERACJI	537	276	623	65	442	334	93	584	2763	5717
Lmk na stałe w AGLOMERACJI podłączeni do KS	510	261	564	50	293	246	76	434	2760	5194
stopień skanalizowania	94,97%	94,57%	90,53%	76,92%	66,29%	73,65%	81,72%	74,32%	99,89%	90,85%
Lmk na stałe w Aglomeracji - POŚ	0	0	4	5	9	23	0	45	0	86,00
Stopein podłączenia KS+POŚ	94,97%	94,57%	91,17%	84,62%	68,33%	80,54%	81,72%	82,02%	99,89%	92,36%
Lmk na stałe w Aglomeracji - SZAMBO	24	15	49	10	134	64	9	105	3	413
Lmk na stałe w Aglomeracji - brak łazienki	3	0	6	0	6	1	8	0	0	24
Liczba posesji zameld. na stałe w AGL niepodłączonych do KS	10	4	20	2	36	21	4	23	1	121
Lmk na stałe poza Aglomeracją	159	57	232	95	103	76	107	265	54	1148

Poziom skanalizowania poszczególnych miejscowości w aglomeracji



Liczba posesji do podłączenia w poszczególnych miejscowościach



BRODY – stan obecny

	BRODY
L mk na stałe	696
Lmk na stałe w AGLOMERACJI	537
Lmk na stałe w AGLOMERACJI podłączeni do KS	510
stopień skanalizowania	94,97%
Lmk na stałe w Aglomeracji - POŚ	0
Stopeiń podłączenia KS+POŚ	94,97 %
Lmk na stałe w Aglomeracji - SZAMBO	24
Lmk na stałe w Aglomeracji - brak łazienki	3
Liczba posesji zameld. na stałe w AGL niepodłączonych do KS	10
Lmk na stałe poza Aglomeracją	159

1) Brody (z wyłączeniem działek ewidencyjnych nr: 2/11, 73/1, 85/5, 85/3, 188, 189/1, 189/2, 229, 222, 198, 210/2, 201, 293, 291, 311, 317, 288, 287/3, 287/4, 286, 284/1, 329, 334, 328/1, 271, 266, 230, 231, 254/2, 366, 379/2, 394, 391, 575/1, 517, 75/1, 75/2, 75/3, 11; obręb: 0001 Brody);

BRODY – proponowane zmiany

- Ograniczenie granic aglomeracji ze względu na weryfikacje technicznych możliwości podłączenia się do KS (wypłacenie sieci) dz. nr 513, 514, 515 obręb Brody;
- Ograniczenie granic aglomeracji ze względu na weryfikacje technicznych możliwości podłączenia się do KS (brak zasięgu sieci) dz. nr 408/12÷408/16, 238/7, 238/6, 594 obręb Brody

BRODY – stan po proponowanych zmianach

<u>Symulacja po proponowanych zmianach granic ag</u>	<u>BRODY</u>
<u>Lmk na stałe</u>	<u>696</u>
<u>Lmk na stałe w AGLOMERACJI</u>	<u>525</u>
<u>Lmk na stałe w AGLOMERACJI podłączeni do KS</u>	<u>510</u>
<u>stopień skanalizowania</u>	<u>97,14%</u>
<u>Lmk na stałe w Aglomeracji - POŚ</u>	<u>0</u>
<u>Stopeiń podłączenia KS+POŚ</u>	<u>97,14%</u>
<u>Lmk na stałe w Aglomeracji - SZAMBO</u>	<u>15</u>
<u>Lmk na stałe w Aglomeracji - brak łazienki</u>	<u>0</u>
	<u>7</u>
<u>Lmk na stałe poza Aglomeracją</u>	<u>171</u>

1) Brody (z wyłączeniem działek ewidencyjnych nr: 2/11, 73/1, 85/5, 85/3, 188, 189/1, 189/2, 229, 222, 198, 210/2, 201, 293, 291, 311, 317, 288, 287/3, 287/4, 286, 284/1, 329, 334, 328/1, 271, 266, 230, 231, 254/2, 366, 379/2, 394, 391, 575/1, 517, 75/1, 75/2, 75/3, 11, 513, 514, 515, 408/12÷408/16, 238/6, 594; obręb: 0001 Brody);

BRODY – podejmowane działania / problemy

- Liczba wysłanych wezwań do podłączenia – 12 szt.
- Liczba podłączonych posesji w 2022r – 3 szt.
- 2 posesje zameldowane (6 osób) ale de facto niezamieszkane; (dz. 102, 122 m.3);
- trudna sytuacja finansowa/rodzinna (5 osób);
- brak łazienki, instalacji KS (4 osoby)

BRÓDKI– stan obecny

	BRÓDKI
L mk na stałe	333
L mk na stałe w AGLOMERACJI	276
L mk na stałe w AGLOMERACJI podłączeni do KS	261
stopień skanalizowania	94,57%
L mk na stałe w Aglomeracji - POŚ	0
Stopień podłączenia KS+POŚ	94,57%
L mk na stałe w Aglomeracji – SZAMBO	15
L mk na stałe w Aglomeracji - brak łazienki	0
Liczba posesji zameld. na stałe w AGL nie podłącz. do KS	4
L mk na stałe poza Aglomeracją	57

2. Bródki (z wyłączeniem działek ewidencyjnych nr: 9, 25, 26, 27, 34/2, 54/2, 39, 160, 289/4, 175, 266/4, 356; obręb: 0002 Bródki);

BRÓDKI– proponowane zmiany

- Ograniczenie granic aglomeracji ze względu na weryfikacje technicznych możliwości podłączenia się do KS (brak zasięgu sieci) działek nr 164/1, 164/3, 164/5, 164/7, które powstały z wydzielonej działki 164.
- Ograniczenie granic aglomeracji ze względu na weryfikacje technicznych możliwości podłączenia się do KS (brak zasięgu sieci) działek nr 289/5, 289/6, które powstały z wydzielonej działki 289, oraz działki nr 202/2.

BRÓDKI– stan po proponowanych zmianach

<u>Symulacja po proponowanych zmianach granic aglomeracji</u>	<u>BRÓDKI</u>
<u>Lmk na stałe</u>	<u>333</u>
<u>Lmk na stałe w AGLOMERACJI</u>	<u>260</u>
<u>Lmk na stałe w AGLOMERACJI podłączeni do KS</u>	<u>256</u>
<u>stopień skanalizowania</u>	<u>98,46%</u>
<u>Lmk na stałe w Aglomeracji - POŚ</u>	<u>0</u>
<u>Stopeiń podłączenia KS+POŚ</u>	<u>98,46%</u>
<u>Lmk na stałe w Aglomeracji - SZAMBO</u>	<u>4</u>
<u>Lmk na stałe w Aglomeracji - brak łazienki</u>	<u>0</u>
<u>Liczba posesji do podłączenia</u>	<u>2</u>
<u>Lmk na stałe poza Aglomeracją</u>	<u>73</u>

2. Bródki (z wyłączeniem działek ewidencyjnych nr: 9, 25, 26, 27, 34/2, 54/2, 39, 160, 289/4, 175, 266/4, 356; 164/1, 164/3, 164/5, 164/7, 289/5, 289/6, 202/2 obręb: 0002 Bródki);

BRÓDKI– podejmowane działania / problemy

- Liczba wysłanych wezwań do podłączenia – 0 szt.
- Liczba wszczęć postępowań w sprawie wydania decyzji nakazującej podłączenie do kanalizacji – 5szt,
- Liczba podłączonych posesji w 2022r – 2 szt.
- trudna sytuacja finansowa/rodzinna (7 osób);

PAKOSŁAW– stan obecny

	PAKOSŁAW
L mk na stałe	855
Lmk na stałe w AGLOMERACJI	623
Lmk na stałe w AGLOMERACJI podłączeni do KS	564
stopień skanalizowania	90,53%
Lmk na stałe w Aglomeracji - POŚ	4
Stopeń podłączenia KS+POŚ	91,17%
Lmk na stałe w Aglomeracji - SZAMBO	49
Lmk na stałe w Aglomeracji - brak łazienki	6
Liczba posesji zameld. na stałe w AGL niepodłączonych do KS	20
Lmk na stałe poza Aglomeracją	232

8. Pakosław (z wyłączeniem działek ewidencyjnych nr: 341, 295/2, 300, 301, 304, 306, 288, 322, 323, 325, 326, 328/2, 254/1, 329, 330, 246, 333, 134, 135, 126, 245, 256, 261, 229, 228, 221, 218, 151, 150, 149, 147/1, 147/2, 146, 144, 143, 388/1, 390/6, 390/12, 390/18, 399/4, 335, 334, 331, 526, 7274/1, 7274/2, 7274/3, 252, 132, 125, 114, 56/3, 56/4, 55, 448, 445, 444, 443, 372, 371/4; obręb: 0012 Pakosław);

PAKOSŁAW– proponowane zmiany

- Ograniczenie granic aglomeracji ze względu na weryfikacje technicznych możliwości podłączenia się do KS (brak zasięgu sieci) działek nr 328/1, 386/1, 274/1, 250/1, 250/2, 242/1, 242/3, 242/4, 390/2, 390/21, 128/2, 128/1, 128/4, 128/5, 130, 139/1, 139/3, 139/5, 139/6, 231/1, 227, 429/2, 429/1, 429/4
- wykreślenie z wyłączeń nieruchomości z podłączeniem do kanalizacji - 114 (posesja 78), i 55 (posesja 106). Zmiana porządkowa nie spowoduje wzrostu stopnia skanalizowania

PAKOSŁAW– stan po proponowanych zmianach

<i>Symulacja po proponowanych zmianach granic aglomeracji</i>	PAKOSŁAW
<i>Lmk na stałe</i>	855
<i>Lmk na stałe w AGLOMERACJI</i>	623
<i>Lmk na stałe w AGLOMERACJI podłączeni do KS</i>	564
<i>stopień skanalizowania</i>	90,53%
<i>Lmk na stałe w Aglomeracji - POŚ</i>	4
<i>Stopeń podłączenia KS+POŚ</i>	91,17%
<i>Lmk na stałe w Aglomeracji - SZAMBO</i>	49
<i>Lmk na stałe w Aglomeracji - brak łazienki</i>	6
<i>Liczba posesji do podłączenia</i>	20
<i>Lmk na stałe poza Aglomeracją</i>	232

8. Pakosław (z wyłączeniem działek ewidencyjnych nr: 341, 295/2, 300, 301, 304, 306, 288, 322, 323, 325, 326, 328/2, 254/1, 329, 330, 246, 333, 134, 135, 126, 245, 256, 261, 229, 228, 221, 218, 151, 150, 149, 147/1, 147/2, 146, 144, 143, 388/1, 390/6, 390/12, 390/18, 399/4, 335, 334, 331, 526, 7274/1, 7274/2, 7274/3, 252, 132, 125, ~~114~~, 56/3, 56/4, 55, 448, 445, 444, 443, 372, 371/4; 328/1, 386/1, 274/1, 250/1, 250/2, 242/1, 242/3, 242/4, 390/2, 390/21, 128/2, 128/1, 128/4, 128/5, 130, 139/1, 139/3, 139/5, 139/6, 231/1, 227, 429/2, 429/1, 429/4 obręb: 0012 Pakosław);

PAKOSŁAW– podejmowane działania / problemy

- Liczba wysłanych wezwań do podłączenia – 32 szt.
- Liczba wszczęć postępowań w sprawie wydania decyzji nakazującej podłączenie do kanalizacji – 0 szt,
- Liczba podłączonych posesji w 2022r – 1 szt.
- Niechęć samotnie zamieszkujących starszych osób do podłączenia – 2 posesje,
- Sprawy spadkowe – nieuregulowany stan prawny nieruchomości – 2szt
- Nieruchomości bez łazienki, instalacji - 3 posesje
- Kolizja z istniejącą siecią deszczową (ZGK przebuduje przyłącze aby nie było kolizji)

JÓZEFOWO– stan obecny

	JÓZEFOWO
L mk na stałe	160
Lmk na stałe w AGLOMERACJI	65
Lmk na stałe w AGLOMERACJI podłączeni do KS	50
stopień skanalizowania	76,92%
Lmk na stałe w Aglomeracji - POŚ	5
Stopeiń podłączenia KS+POŚ	84,62%
Lmk na stałe w Aglomeracji - SZAMBO	10
Lmk na stałe w Aglomeracji - brak łazienki	0
Liczba posesji zameld. na stałe w AGL niepodłączonych do KS	2
Lmk na stałe poza Aglomeracją	95

7. Józefowo (z wyłączeniem działek ewidencyjnych nr: 351/2, 351/3, 351/5, 351/6, 356/13, 356/14, 356/15, 429, 436/2, 436/3, 398/1, 416/4, 23, 43/6, 42/2, 42/1, 87/9, 24/4, 19/1, 19/5, 152, 76/11, 89/1, 83, 79/8, 82/11, 82/2, 82/7, 74/3, 74/4, 29, 67, 363, 74/1; obręb: 0009 Józefowo);

JÓZEFOWO– proponowane zmiany

- Ograniczenie granic aglomeracji ze względu na weryfikacje technicznych możliwości podłączenia się do KS (brak zasięgu sieci) działek nr : 19/4, 19/6, 19/7, 27/3, 74/5, 74/6, 76/10, 76/12÷76/19, 79/12, 79/14, 82/10, 89/2÷89/8, 152/1, 152/2, 152/3, 153/1, 153/2, 158/1, 340/1, 346/1, 346/4÷346/9, 352/1, 352/3, 353/1, 354/5, 356/9, 416/2;
- usunięcie z wyłączeń działek nieistniejących (podzielonych) nr 19/5, 152, 74/1, 79/8;

JÓZEFOWO – stan po proponowanych zmianach

<u>Symulacja po proponowanych zmianach granic aglomeracji</u>	JÓZEFOWO
<u>Lmk na stałe</u>	<u>160</u>
<u>Lmk na stałe w AGLOMERACJI</u>	<u>65</u>
<u>Lmk na stałe w AGLOMERACJI podłączeni do KS</u>	<u>50</u>
<u>stopień skanalizowania</u>	<u>76,92%</u>
<u>Lmk na stałe w Aglomeracji - POŚ</u>	<u>5</u>
<u>Stopeiń podłączenia KS+POŚ</u>	<u>84,62%</u>
<u>Lmk na stałe w Aglomeracji - SZAMBO</u>	<u>10</u>
<u>Lmk na stałe w Aglomeracji - brak łazienki</u>	<u>0</u>
<u>Liczba posesji do podłączenia</u>	<u>2</u>
<u>Lmk na stałe poza Aglomeracją</u>	<u>95</u>

7. Józefowo (z wyłączeniem działek ewidencyjnych nr: 351/2, 351/3, 351/5, 351/6, 356/13, 356/14, 356/15, 429, 436/2, 436/3, 398/1, 416/4, 23, 43/6, 42/2, 42/1, 87/9, 24/4, 19/1, ~~19/5~~, ~~152~~, 76/11, 89/1, 83, ~~79/8~~, 82/11, 82/2, 82/7, 74/3, 74/4, 29, 67, 363, ~~74/1~~, 19/4, 19/6, 19/7, 27/3, 74/5, 74/6, 76/10, 76/12÷76/19, 79/12, 79/14, 82/10, 89/2÷89/8, 152/1, 152/2, 152/3, 153/1, 153/2, 158/1, 340/1, 346/1, 346/4÷346/9, 352/1, 352/3, 353/1, 354/5, 356/9, 416/2; obręb: 0009 Józefowo);

JÓZEFOWO– podejmowane działania / problemy

- Liczba wysłanych wezwań do podłączenia – 0 szt.
- Liczba wszczęć postępowań w sprawie wydania decyzji nakazującej podłączenie do kanalizacji – 2 szt,
- Liczba podłączonych posesji w 2022r – 0 szt.
- Błędy w zameldowaniu mieszkańców (informacja o meldunku w posesji podłączonej do KS, a de facto zamieszkiwanie w posesji niepodłączonej do KS)

CHMIELINKO – stan obecny

	CHMIELINKO
L mk na stałe	545
Lmk na stałe w AGLOMERACJI	442
Lmk na stałe w AGLOMERACJI podłączeni do KS	293
stopień skanalizowania	66,29%
Lmk na stałe w Aglomeracji - POŚ	9
Stopeiń podłączenia KS+POŚ	68,33%
Lmk na stałe w Aglomeracji - SZAMBO	134
Lmk na stałe w Aglomeracji - brak łazienki	6
Liczba posesji zameld. na stałe w AGL niepodłączonych do KS	36
Lmk na stałe poza Aglomeracją	103

4. Chmielinko (z wyłączeniem działek ewidencyjnych nr: 426, 376/9, 342, 348/3, 325, 323/1, 317/1, 310/1, 296, 19/6, 20, 21/1, 22, 291/1, 291/2, 291/3, 24/2, 287, 31/1, 69, 240, 238/1, 219, 135/3, 135/2, 112/2, 205/3, 150, 147/2, 264, 218/2, 215/2, 215/3, 244; obręb: 0003 Chmielinko);

CHMIELINKO – proponowane zmiany

- Ograniczenie granic aglomeracji ze względu na weryfikacje technicznych możliwości podłączenia się do KS (brak zasięgu sieci) działek nr : 7, 23/1÷23/3, 112/1, 180, 182/2, 182/3, 184/6÷184/9, 205/3, 296/1, 296/2, 311/1, 316/2, 317/2, 340,
- Wykreślenie z wyłączeń działki nr 296 (działka uległa podzieleniu),

CHMIELINKO– stan po proponowanych zmianach

<u>Symulacja po proponowanych zmianach granic aglomeracji</u>	CHMIELINKO
<u>Lmk na stałe</u>	545
<u>Lmk na stałe w AGLOMERACJI</u>	435
<u>Lmk na stałe w AGLOMERACJI podłączeni do KS</u>	293
<u>stopień skanalizowania</u>	67,36%
<u>Lmk na stałe w Aglomeracji - POŚ</u>	9
<u>Stopeń podłączenia KS+POŚ</u>	69,43%
<u>Lmk na stałe w Aglomeracji - SZAMBO</u>	123
<u>Lmk na stałe w Aglomeracji - brak łazienki</u>	6
<u>liczba posesji do podłączenia</u>	36
<u>Lmk na stałe poza Aglomeracją</u>	<u>110</u>

7. Chmielinko (z wyłączeniem działek ewidencyjnych nr: 426, 376/9, 342, 348/3, 325, 323/1, 317/1, 310/1, ~~296~~, 19/6, 20, 21/1, 22, 291/1, 291/2, 291/3, 24/2, 287, 31/1, 69, 240, 238/1, 219, 135/3, 135/2, 112/2, 205/3, 150, 147/2, 264, 218/2, 215/2, 215/3, 244, 7, 23/1÷23/3, 112/1, 180, 182/2, 182/3, 184/6÷184/9, 205/3, 296/1, 296/2, 311/1, 316/2, 317/2, 340, obręb: 0003 Chmielinko);

CHMIELINKO– podejmowane działania / problemy

- Liczba wysłanych wezwań do podłączenia – 21 szt.
- Liczba wszczęć postępowań w sprawie wydania decyzji nakazującej podłączenie do kanalizacji – 24 szt.,
- Liczba podłączonych posesji w 2022 r. – 7 szt.
- 2 posesje zameldowane ale niezamieszkiwane (7 osób),
- brak łazienki i instalacji sanitarnych (3 posesje);
- Unikanie odbioru wezwań do podłączenia – 3szt,

GROŃSKO– stan obecny

	GROŃSKO
L mk na stałe	410
Lmk na stałe w AGLOMERACJI	334
Lmk na stałe w AGLOMERACJI podłączeni do KS	246
stopień skanalizowania	73,65%
Lmk na stałe w Aglomeracji - POŚ	23
Stopeiń podłączenia KS+POŚ	80,54%
Lmk na stałe w Aglomeracji - SZAMBO	64
Lmk na stałe w Aglomeracji - brak łazienki	1
Liczba posesji zameld. na stałe w AGL niepodłączonych do KS	21
Lmk na stałe poza Aglomeracją	76

5. Grońsko (z wyłączeniem działek ewidencyjnych nr: 57/8, 57/19, 67, 465/1, 600/1, 594, 68/1, 57/23, 608/3, 327/1, 337/2, 152, 149, 76, 108, 390, 392, 394/1, 394/3, 589/1, 224/1, 224/2, 224/3, 221/2, 202, 203; obręb: 0004 Grońsko);

GROŃSKO – proponowane zmiany

- Ograniczenie granic aglomeracji ze względu na weryfikacje technicznych możliwości podłączenia się do KS (brak zasięgu sieci) działek nr : 97/8, 607/1, 57/22 i 57/10, 68/4 i 68/3, 57/32 i 57/31, 152/3 i 152/4, 224/5 i 224/4, 221/4
- Ograniczenie granic aglomeracji poprzez wyłączeni działki, która z uwagi na dużą odległość (ponad 110m) i kolizje terenowe nie ma możliwości podłączenia do KS - dz. 34/2 - posesja nr 9,
- Wykreślenie z wyłączeń działki nr 68/1, 152, 221/2, (działka uległa podzieleniu),

GROŃSKO– stan po proponowanych zmianach

<i>Symulacja po proponowanych zmianach granic aglomeracji</i>	GROŃSKO
<i>Lmk na stałe</i>	410
<i>Lmk na stałe w AGLOMERACJI</i>	333
<i>Lmk na stałe w AGLOMERACJI podłączeni do KS</i>	246
<i>stopień skanalizowania</i>	73,87%
<i>Lmk na stałe w Aglomeracji - POŚ</i>	23
<i>Stopeń podłączenia KS+POŚ</i>	80,78%
<i>Lmk na stałe w Aglomeracji - SZAMBO</i>	62
<i>Lmk na stałe w Aglomeracji - brak łazienki</i>	1
<i>Liczba posesji do podłączenia</i>	20
<i>Lmk na stałe poza Aglomeracją</i>	77

5. Grońsko (z wyłączeniem działek ewidencyjnych nr: 57/8, 57/19, 67, 465/1, 600/1, 594, ~~68/1~~, 57/23, 608/3, 327/1, 337/2, ~~152~~, 149, 76, 108, 390, 392, 394/1, 394/3, 589/1, 224/1, 224/2, 224/3, ~~221/2~~, 202, 203, 97/8, 607/1, 57/22 i 57/10, 68/4 i 68/3, 57/32 i 57/31, 152/3 i 152/4, 224/5 i 224/4, 221/4, 34/2 ; obręb: 0004 Grońsko);

GROŃSKO – podejmowane działania / problemy

- Liczba wysłanych wezwań do podłączenia – 32 szt.
- Liczba wszczęć postępowań w sprawie wydania decyzji nakazującej podłączenie do kanalizacji – 0 szt.,
- Liczba podłączonych posesji w 2022 r. – 1 szt.
- brak łazienki i instalacji sanitarnych (2 posesje);

KOMOROWO – stan obecny

	KOMOROWO
L mk na stałe	200
Lmk na stałe w AGLOMERACJI	93
Lmk na stałe w AGLOMERACJI podłączeni do KS	76
stopień skanalizowania	81,72%
Lmk na stałe w Aglomeracji - POŚ	0
Stopeń podłączenia KS+POŚ	81,72%
Lmk na stałe w Aglomeracji - SZAMBO	9
Lmk na stałe w Aglomeracji - brak łazienki	8
Liczba posesji zameld. na stałe w AGL niepodłączonych do KS	4
Lmk na stałe poza Aglomeracją	107

6. Komorowo (z wyłączeniem działek ewidencyjnych nr: 115, 118, 120/1, 126/1, 126/2, 135, 136/1, 141, 149, 178/1, 178/2, 179/1, 180, 183, 174/4, 175, 151/1, 153/2, 155, 37, 49/2, 55/4, 51/2, 7, 194, 219/1, 198, 96/3, 96/1, 249, 15/2; obręb: 0006 Komorowo);

KOMOROWO– proponowane zmiany

- Ograniczenie granic aglomeracji ze względu na weryfikacje technicznych możliwości podłączenia się do KS (brak zasięgu sieci) działek nr: 118/1, 118/2, 126/3, 126/4, 249/1 i 249/2,
- Wykreślenie z wyłączeń działki nr 118, 126/2, 249, (działka uległa podzieleniu),

KOMOROWO – stan po proponowanych zmianach

<u>Symulacja po proponowanych zmianach granic aglomeracji</u>	KOMOROWO
<u>Lmk na stałe</u>	200
<u>Lmk na stałe w AGLOMERACJI</u>	93
<u>Lmk na stałe w AGLOMERACJI podłączeni do KS</u>	76
<u>stopień skanalizowania</u>	81,72%
<u>Lmk na stałe w Aglomeracji - POŚ</u>	0
<u>Stopeń podłączenia KS+POŚ</u>	81,72%
<u>Lmk na stałe w Aglomeracji - SZAMBO</u>	9
<u>Lmk na stałe w Aglomeracji - brak łazienki</u>	8
<u>liczba posesji do podłączenia</u>	4
<u>Lmk na stałe poza Aglomeracją</u>	107

5. Komorowo (z wyłączeniem działek ewidencyjnych nr: 115, ~~118~~, 120/1, 126/1, ~~126/2~~, 135, 136/1, 141, 149, 178/1, 178/2, 179/1, 180, 183, 174/4, 175, 151/1, 153/2, 155, 37, 49/2, 55/4, 51/2, 7, 194, 219/1, 198, 96/3, 96/1, ~~249~~, 15/2, 118/1, 118/2, 126/3, 126/4, 249/1 i 249/2; obręb: 0006 Komorowo);

KOMOROWO – podejmowane działania / problemy

- Liczba wysłanych wezwań do podłączenia – 5 szt.
- Liczba wszczęć postępowań w sprawie wydania decyzji nakazującej podłączenie do kanalizacji – 0 szt.,
- Liczba podłączonych posesji w 2022 r. – 2 szt.
- brak łazienki i instalacji sanitarnych (1 posesje);
- Unikanie odbioru wezwań – 1szt,

ZĘBOWO – stan obecny

	ZĘBOWO
Lmk na stałe	849
Lmk na stałe w AGLOMERACJI	584
Lmk na stałe w AGLOMERACJI podłączeni do KS	434
stopień skanalizowania	74,32%
Lmk na stałe w Aglomeracji - POŚ	45
Stopeiń podłączenia KS+POŚ	82,02%
Lmk na stałe w Aglomeracji - SZAMBO	105
Lmk na stałe w Aglomeracji - brak łazienki	0
Liczba posesji zameld. na stałe w AGL niepodłączonych do KS	23
Lmk na stałe poza Aglomeracją	265

6. Zębowo (z wyłączeniem działek ewidencyjnych nr: 960/6, 960/7, 891/1, 960/1, 789, 799/2, 1206/1, 814/3, 814/2, 812/1, 807/2, 777/4, 740, 748, 751/1, 772/4, 730, 728/3, 728/4, 693/1, 702/1, 588/3, 621/1, 729/3, 453, 455/2, 454/3, 454/4, 454/1, 737/1, 314/2, 314/1, 397/1, 394, 391, 345, 346/1, 346/2, 346/3, 346/4, 355/2, 356, 361, 367, 371/1, 371/2, 365, 368, 352/2, 348, 342, 335, 138, 148, 150/3, 150/5, 150/1, 923/4, 925/3, 854/5, 195, 780/2, 696, 697/3, 501/2, 501/3, 85; obręb: 0016 Zębowo).

Zębowo – proponowane zmiany

- Ograniczenie granic aglomeracji ze względu na weryfikacje technicznych możliwości podłączenia się do KS (brak zasięgu sieci) działek nr: 152, 155, 158/2, 316, 352/4, 353/1, 404, 455/1, 496/1, 502/1, 509/2, 588/4, 733/2, 733/3, 733/4, 772/7, 792/1, 792/3, 792/5, 804/3, 804/4, 804/7, 804/8, 814/7, 841, 845/1, 845/2, 854/1, 854/4, 918/3, 923/5, 923/6, 925/2, 935, 946, 960/4, 960/10, 960/11, 960/12, 1206/3, 1206/4;
- Usunięcie z wyłączeń działek nieistniejących (podzielonych) nr 960/7, 1206/1, 814/2, 923/4

ZĘBOWO – stan po proponowanych zmianach

<i>Symulacja po proponowanych zmianach granic aglomeracji</i>	ZĘBOWO
<i>Lmk na stałe</i>	849
<i>Lmk na stałe w AGLOMERACJI</i>	568
<i>Lmk na stałe w AGLOMERACJI podłączeni do KS</i>	437
<i>stopień skanalizowania</i>	76,94%
<i>Lmk na stałe w Aglomeracji - POŚ</i>	45
<i>Stopein podłączenia KS+POŚ</i>	84,86%
<i>Lmk na stałe w Aglomeracji - SZAMBO</i>	86
<i>Lmk na stałe w Aglomeracji - brak łazienki</i>	0
<i>Liczba posesji do podłączenia</i>	21
<i>Lmk na stałe poza Aglomeracją</i>	281

9. Zębowo (z wyłączeniem działek ewidencyjnych nr: 960/6, ~~960/7~~, 891/1, 960/1, 789, 799/2, ~~1206/1~~, 814/3, ~~814/2~~, 812/1, 807/2, 777/4, 740, 748, 751/1, 772/4, 730, 728/3, 728/4, 693/1, 702/1, 588/3, 621/1, 729/3, 453, 455/2, 454/3, 454/4, 454/1, 737/1, 314/2, 314/1, 397/1, 394, 391, 345, 346/1, 346/2, 346/3, 346/4, 355/2, 356, 361, 367, 371/1, 371/2, 365, 368, 352/2, 348, 342, 335, 138, 148, 150/3, 150/5, 150/1, ~~923/4~~, 925/3, 854/5, 195, 780/2, 696, 697/3, 501/2, 501/3, 85, 152, 155, 158/2, 316, 352/4, 353/1, 404, 455/1, 496/1, 502/1, 509/2, 588/4, 733/2, 733/3, 733/4, 772/7, 792/1, 792/3, 792/5, 804/3, 804/4, 804/7, 804/8, 814/7, 845/1, 845/2, 854/1, 854/4, 918/3, 923/5, 923/6, 925/2, 935, 946, 960/4, 960/10, 960/11, 960/12, 1206/3, 1206/4; obręb: 0016 Zębowo).

ZĘBOWO – podejmowane działania / problemy

- Liczba wysłanych wezwań do podłączenia – 25 szt.
- Liczba wszczęć postępowań w sprawie wydania decyzji nakazującej podłączenie do kanalizacji – 21 szt.,
- Liczba podłączonych posesji w 2022 r. – 13 szt.
- Nieuregulowany stan prawny (sprawy spadkowe) – 2 posesja,
- Nieuregulowany stan prawny części dróg – tzw. „zarębianki”

LWÓWEK – stan obecny

	LWÓWEK
L mk na stałe	2817
Lmk na stałe w AGLOMERACJI	2763
Lmk na stałe w AGLOMERACJI podłączeni do KS	2760
stopień skanalizowania	99,89%
Lmk na stałe w Aglomeracji - POŚ	0
Stopień podłączenia KS+POŚ	99,89%
Lmk na stałe w Aglomeracji - SZAMBO	3
Lmk na stałe w Aglomeracji - brak łazienki	0
Liczba posesji zameld. na stałe w AGL niepodłączonych do KS	1
Lmk na stałe poza Aglomeracją	54

1. Lwówek (z wyłączeniem działek ewidencyjnych. nr: 194, 191/1, 209/1, 211, 915, 223/2, 220/8, 220/12, 220/21, 220/4, 12/1, 13/4, 956, 953, 957/3, 923/2, 924/2, 924/3, 909, 958; obręb: 0001 Lwówek- miasto);

LWÓWEK– proponowane zmiany

- Ograniczenie granic aglomeracji ze względu na weryfikacje technicznych możliwości podłączenia się do KS (brak zasięgu sieci) działek nr: 192/2, 910/25, 913/3, 900, 220/10, 220/9, 220/13, 220/6, 220/15, 220/17, 220/19, 220/18, 220/20, 936/6÷936/10, 932/1÷932/4; 932/6÷932/10; 932/11÷932/16; 932/18÷932/30, 932/32÷932/39; 936/6÷936/10, 975/1, 492,
- Wykreślenie z wyłączeń działek 923/2, 924/2, 924/3, 220/8, 220/12, 220/21, 220/4 w związku z wybudowaną infrastrukturą kanalizacyjną

LWÓWEK– stan po proponowanych zmianach

<u>Symulacja po proponowanych zmianach granic aglomeracji</u>	
<u>Lmk na stałe</u>	2817
<u>Lmk na stałe w AGLOMERACJI</u>	2794
<u>Lmk na stałe w AGLOMERACJI podłączeni do KS</u>	2791
<u>stopień skanalizowania</u>	99,89%
<u>Lmk na stałe w Aglomeracji - POŚ</u>	0
<u>Stopeń podłączenia KS+POŚ</u>	99,89%
<u>Lmk na stałe w Aglomeracji - SZAMBO</u>	3
<u>Lmk na stałe w Aglomeracji - brak łazienki</u>	0
<u>Liczba posesji do podłączenia</u>	1
<u>Lmk na stałe poza Aglomeracją</u>	23

9. Lwówek (z wyłączeniem działek ewidencyjnych. nr: 194, 191/1, 209/1, 211, 915, ~~223/2, 220/8, 220/12, 220/21, 220/4~~, 12/1, 13/4, 956, 953, 957/3, 923/2, ~~924/2, 924/3~~, 909, 958, 192/2, 910/25, 913/3, 900, 220/10, 220/9, 220/13, 220/6, 220/15, 220/17, 220/19, 220/18, 220/20, 936/6÷936/10, 932/1÷932/4; 932/6÷932/10; 932/11÷932/16; 932/18÷932/30, 932/32÷932/39; 936/6÷936/10, 975/1, 492 ; obręb: 0001 Lwówek-miasto);

LWÓWEK– podejmowane działania / problemy

- Liczba wysłanych wezwań do podłączenia – 0 szt.
- Liczba wszczęć postępowań w sprawie wydania decyzji nakazującej podłączenie do kanalizacji – 0 szt.,
- rozwój mieszkalnictwa na obrzeżach Lwówka, do których nie dochodzi sieć
KS

PODSUMOWANIE

- Proponowane zmiany granic aglomeracji spowodują spadek liczby posesji do podłączania ze 121 posesji na 111 posesji, i spadek liczny Mieszkańców wymaganych do podłączenia z 437 Mk na 382 Mk,
- W dalszym ciągu wątpliwe jest traktowanie mieszkańców (86 Mk) posiadających POŚ jako spełniające dyrektywę ściekową,
- Aby spełnić wskaźnik 98% to w aglomeracji mogłoby być jedynie 113 Mk niepodłączonych,
- Należy podjąć działania na szczeblu gminnym jak również na szczeblu sołeckim w celu wyegzekwowania podłączenia się mieszkańców do KS (uzależnianie realizacji pewnych inwestycji od stopnia podłączenia do KS w danym rejonie),

Dziękuję za uwagę