

OGŁOSZENIE

Na podstawie art. 127 ust. 6 ustawy z dnia 18 lipca 2001 r. Prawo wodne (Dz. U. z 2012 r., poz. 145 ze zm.), **Marszałek Województwa Wielkopolskiego**

ZAWIADAMIA

o wszczęciu postępowania administracyjnego w sprawie wniosku dotyczącego udzielenia pozwolenia wodnoprawnego dla Operatora Gazociągów Przesyłowych GAZ-SYSTEM S.A., w sprawie udzielenia pozwolenia wodnoprawnego na wykonanie przejścia projektowanym gazociągiem wysokiego ciśnienia DN1000 relacji Lwówek – Odolanów, wraz ze światłowodem, cieków wodnych:

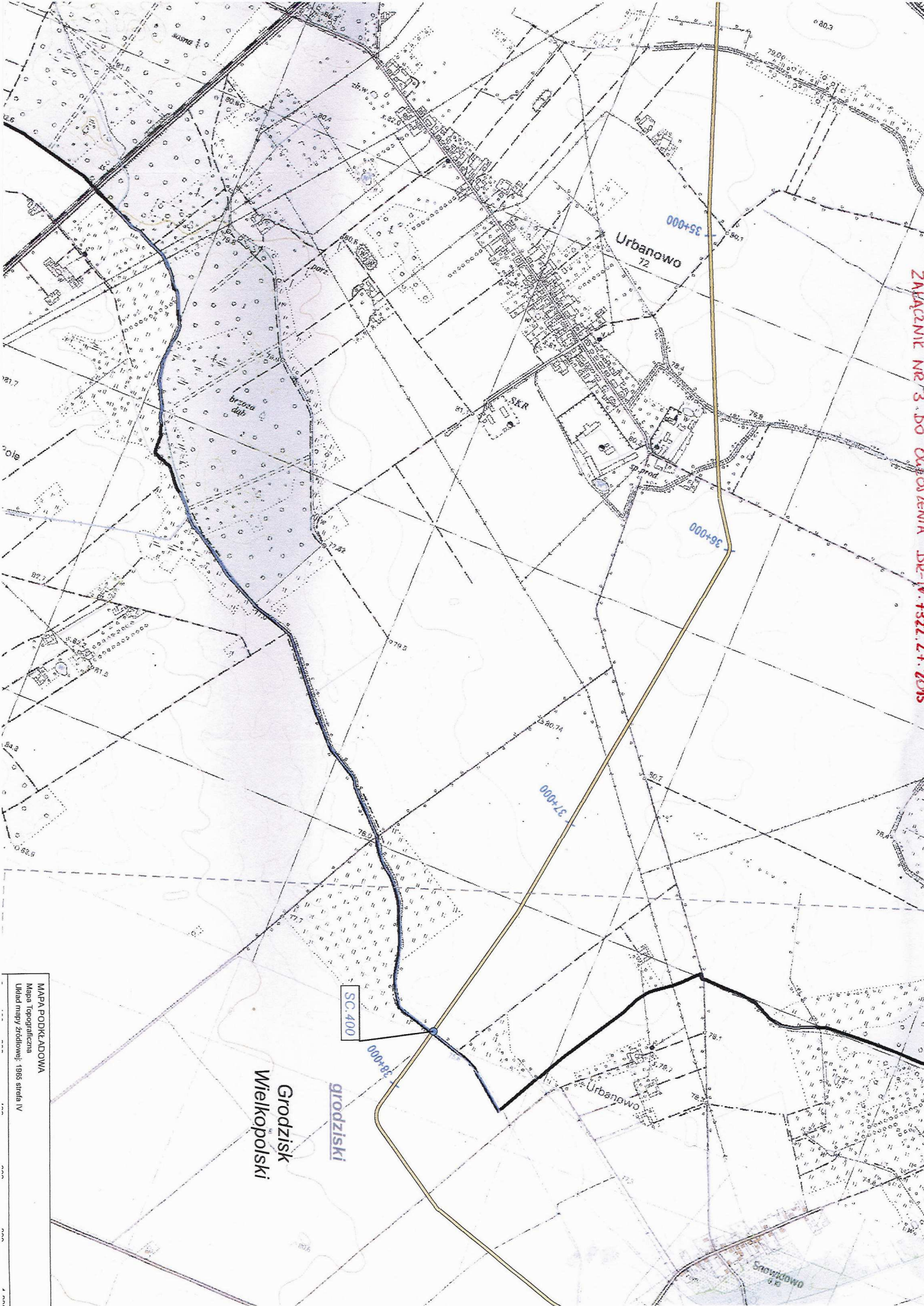
Metodą wykopu otwartego:

- *Czarna Woda w km 26+070,*
- *Dopływ Mogilnicy (Kanał Miechorzewski) w km 12+350,*
- *Struga Kamieniecka w km 16+428.*

Na terenie powiatu nowotomyskiego, województwo wielkopolskie.

Załączniki nr 1-3 (mapy)

Sprawę prowadzi:
Urząd Marszałkowski Województwa Wielkopolskiego
Departament Rolnictwa i Rozwoju Wsi
tel. 61 626 6522



MAPA PODKLADOWA
Mapa Topograficzna
Układ mapy Zdrojowej: 1965 strona IV

Grodzisk
Wielkopolski

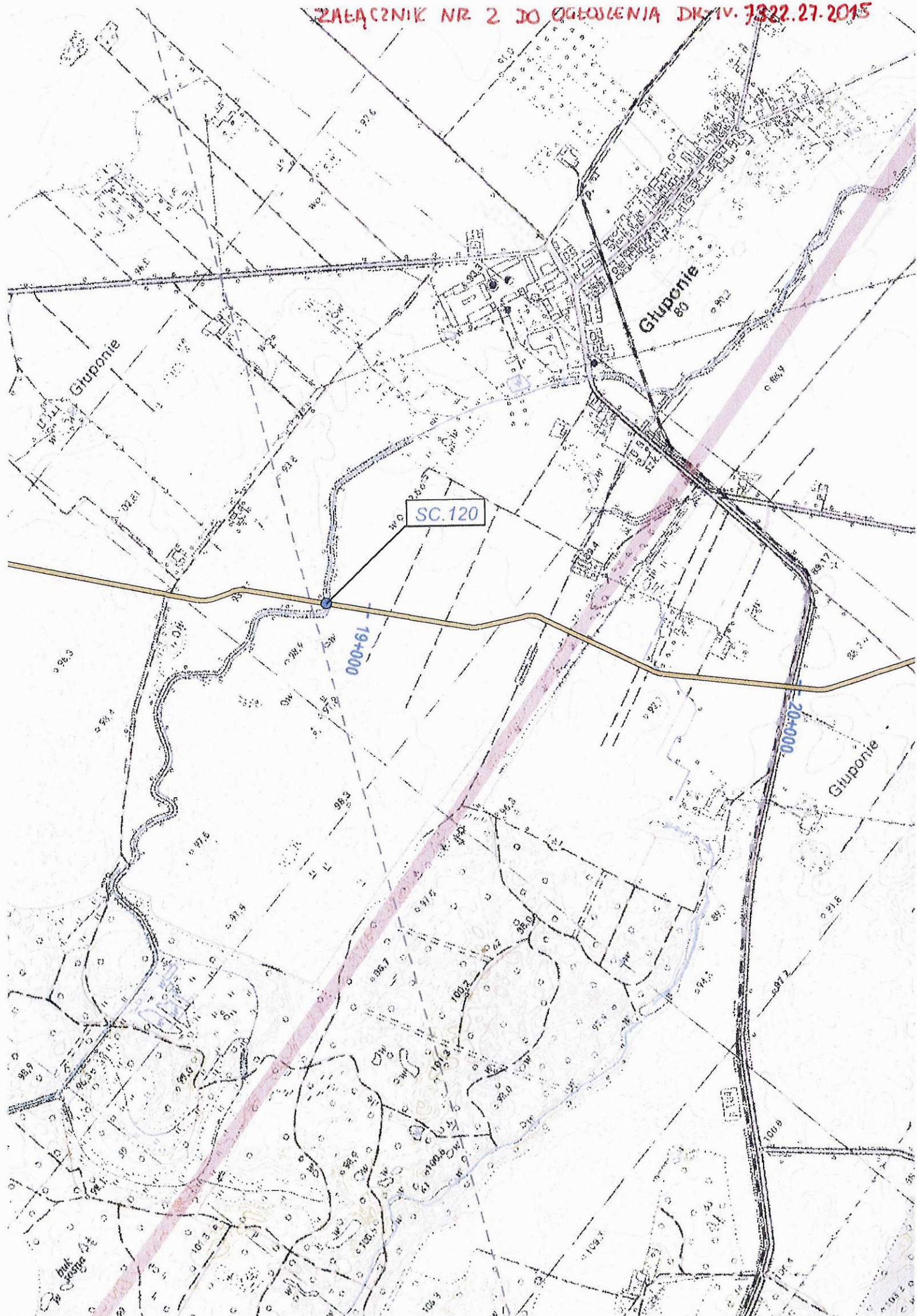
Urbanowo
T2

SC 400

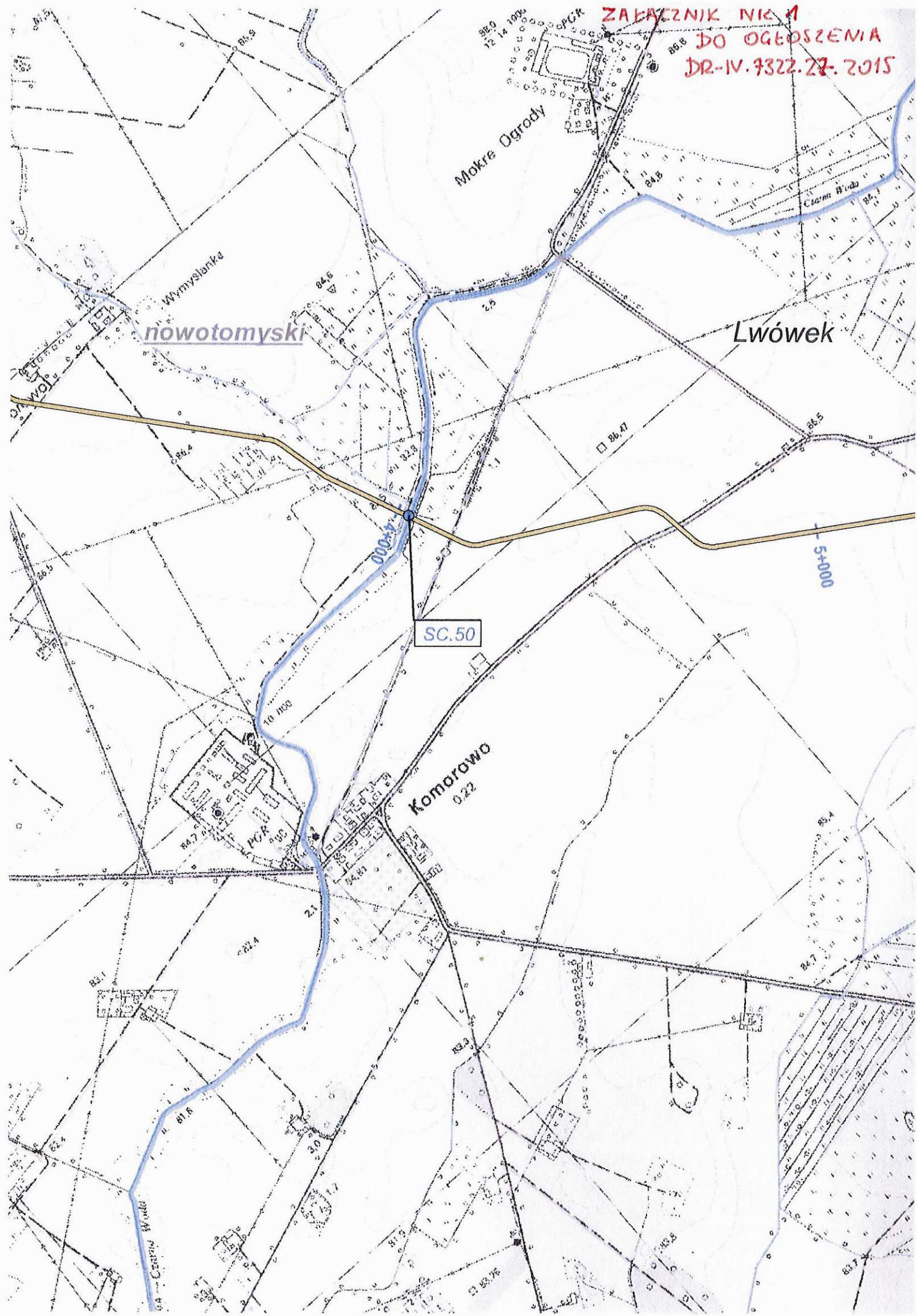
grodziski

Urbanowo

Urbanowo



ZAKAZNIK NIE 1
DO OGŁOSZENIA
DR-IV.9322.27.2015



nowotomyski

Mokre Ogrody

Lwówek

SC.50

Komarowo
0.22

5+000