

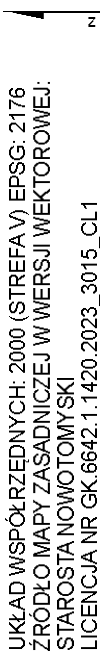


MIEJSCOWY PLAN ZAGOSPODAROWANIA PRZESTRZENNEGO DLA TERENU DZIALEK NR EWID. 949, 948, 947, 937/4, 938, 939, 950, 951 OBRĘB LWÓWEK, GM. LWÓWEK ORAZ DZIALEK NR EWID. 340/1, 476/1, 342/1, 343, 344, 345, 340/2, 476/2, 476/2, 346/1 OBRĘB JÓZEFOWO, GM. LWÓWEK

ZALĄCZNIK NR 1 DO UCHWAŁY NR .../.../...
RADY MIEJSKIEJ W LWÓWKU Z DNIA

PROJEKT - II WYŁOŻENIE DO PUBLICZNEGO WGLĄDU

UKŁAD WSPÓŁRZĘDNYCH: 2000 (STREFA V) EPSG: 2176
ŹRÓDŁO MAPY ZASADNICZEJ W WERSJI WEKTOROWEJ:
STAROSTA NOWOTOMYSKI
LICENCJA NR GK.6642.1.1420.2023_3015_CL1

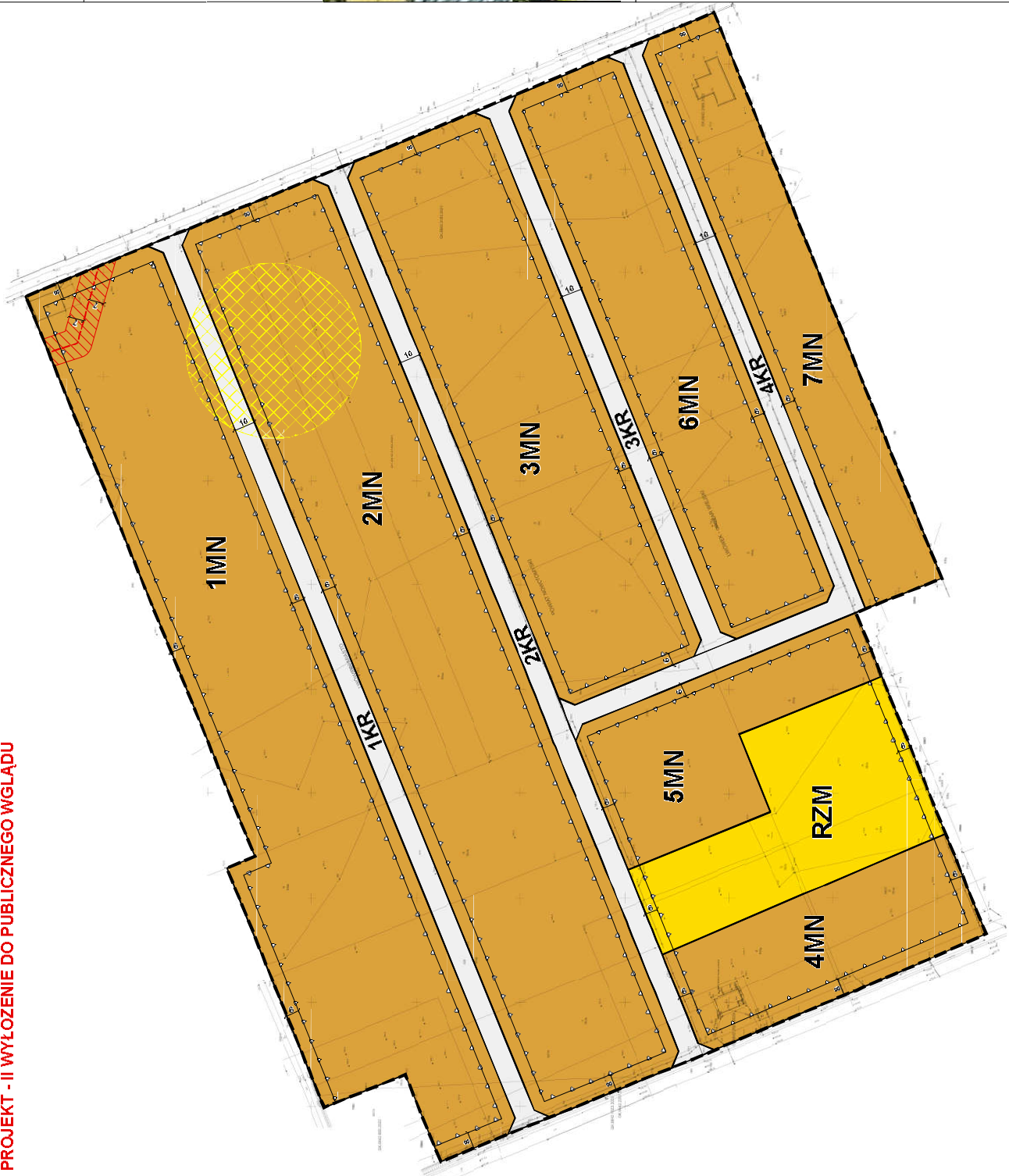
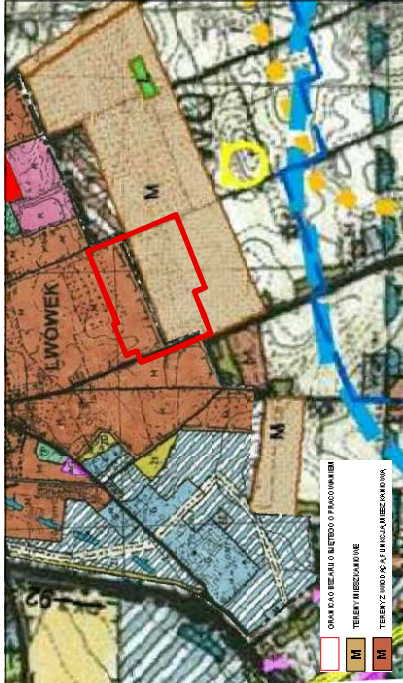


SKALA 1 : 1000
1 cm - 10 m



**WYRYS ZE STUDIUM UWARUNKWAŃ I KIERUNKÓW
ZAGOSPODAROWANIA PRZESTRZENNEGO
MIASTA I GMINY LWÓWEK**

SKALA 1 : 10 000



OZNACZENIA GRAFICZNE

- GRANICA OBSZARU OBJĘTEGO MIEJSCOWYM PLANIEM ZAGOSPODAROWANIA PRZESTRZENNEGO
- LINIE ROZGRANICZAJĄCE TERENY O RÓŻNYM PRZEZNACZENIU LUB RÓŻNYCH ZASADACH ZAGOSPODAROWANIA
- NIEPRZEKRACZALNE LINIE ZABUDOWY
- TERENY ZABUDOWY MIESZKANIOWEJ JEDNORODZINNEJ
- TEREN ZABUDOWY ZAGRODOWEJ
- TERENY KOMUNIKACJI DROGOWEJ I WENIETRZNEJ
- NAROWIETZNA LINIA ELEKTROENERGETYCZNA ŚREDNIEGO NAPIĘCIA WRAZ Z PASEM TECHNOLOGICZNYM
- STREFA OCHRONY KONSERWATYFSKIEJ STANOWISKA ARCHEOLOGICZNEGO
- WYMIAR WYRAŻONY W METRACH