

Woj. wielkopolskie  
 Powiat: nowotomyski  
 Gmina: Lwówek  
 Obręb: Chmielinko  
 Działki: wg. zasięgu  
 Sekcja: 422.123.251












KERG 883-63/2006  
 DZ 4419/2006

Stan w dn. 2007-01-18

Wykonał:

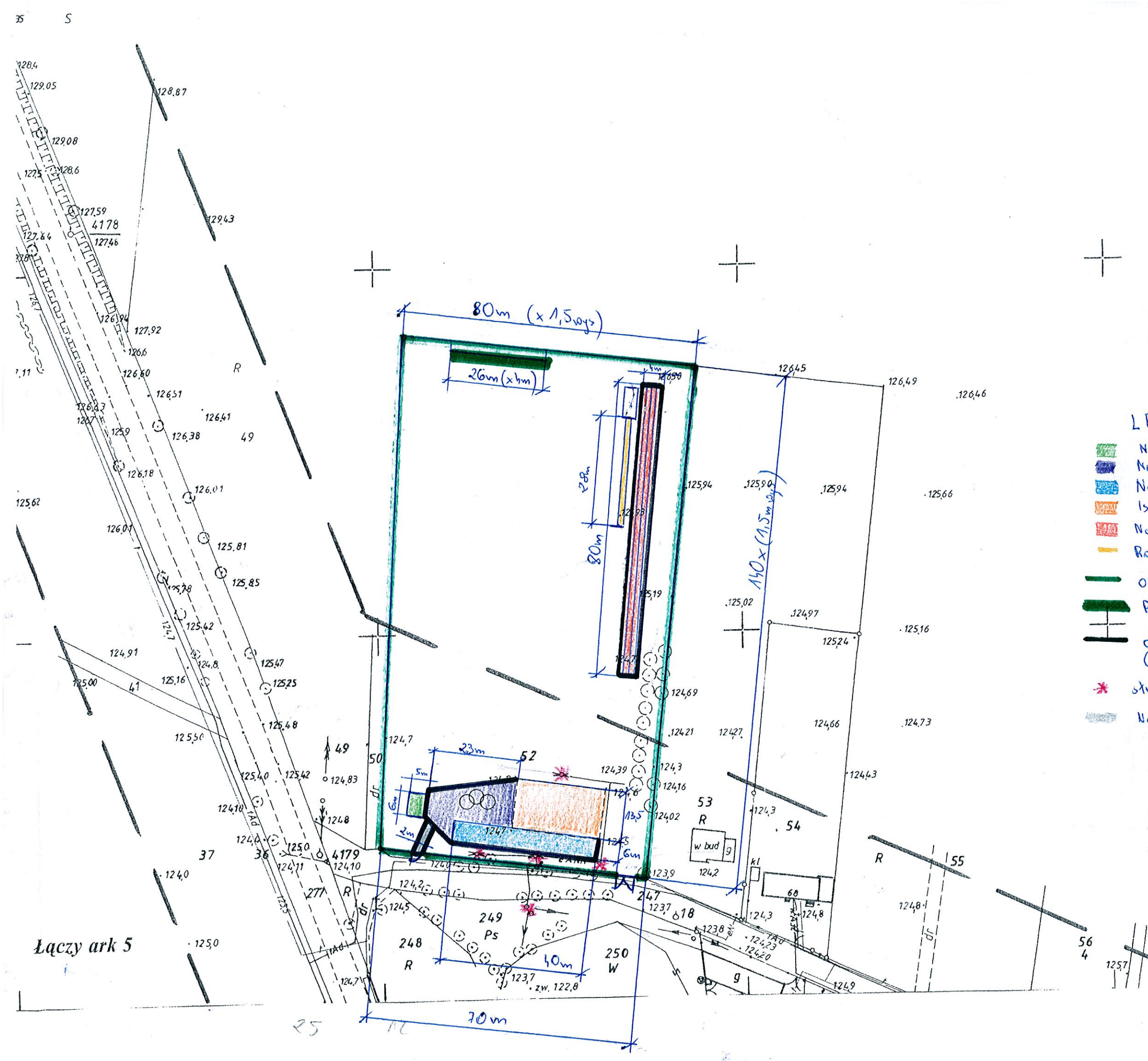
INŻ. KRZYSZTOF GAJ  
 Geodeta Uprawniony  
 64-310 Lwówek, ul. Rynek 14  
 tel. (061) 44 14 205  
 nr zezw. (1189) MGP I

LEGENDA

-  Nawierzchnia sceny
-  Nawierzchnia widowni przed sceną (265m<sup>2</sup>)
-  Nawierzchnia deptaka pod handel (240m<sup>2</sup>)
-  Istniejąca nawierzchnia asfaltowa
-  Nawierzchnia bieżni 80x4 (320m<sup>2</sup>)
-  Rozbieg stoczni w dół 28m<sup>2</sup>
-  ogrodzenie z siatki 1,5m (430mb)
-  Piłkochwył z siatki 1m (26mb)
-  obramowanie nawierzchni ul. (obrzeże 100x20x6)
-  słupy oświetlenia ul.
-  Nawierzchnia chodnika (20m<sup>2</sup>)

URZĄD MIASTA I GMINY  
 64-310 LWÓWEK, ul. Ratuszowa 2  
 tel./fax 0-61 44-14-024  
 POWIAT NOWOTOMYSKI  
 WOJEWÓDZTWO WIELKOPOLSKIE

BURMISTRZ  
 Miasta i Gminy  
 Rafał Mroczkiewicz



Łączy ark 5

Ar