

U C H W A Ł A Nr XVIII / 124 /08  
R A D Y MIEJSKIEJ w Lwówku  
z dnia 25 czerwca 2008 roku

w sprawie zatwierdzenia Plan Odnowy Miejscowości Lwówek w latach 2008 - 2015

Na podstawie art. 18 ust. 1 i 2 pkt 6 ustawy z dnia 8 marca 1990 r. o samorządzie gminnym ( tekst jednolity Dz. U. z 2001 r. Nr 142, poz. 1591 ze zmianami) oraz § 10 ust. 2 pkt 2 lit b rozporządzenia Ministra Rolnictwa i Rozwoju Wsi z dnia 14 lutego 2008 r. w sprawie szczegółowych warunków i trybu przyznawania pomocy finansowej w ramach działania "Odnowa i rozwój wsi" objętego Programem Rozwoju Obszarów Wiejskich na lata 2007-2013 (Dz.U. Nr 38, poz. 220)

uchwała się, co następuje:

§ 1.

Zatwierdza się Plan Odnowy Miejscowości Lwówek w latach 2008 - 2015 w brzmieniu stanowiącym załącznik Nr 1 do niniejszej uchwały

§ 2.

Wykonanie uchwały powierza się Burmistrzowi Miasta i Gminy Lwówek.

§ 3.

Uchwała wchodzi w życie z dniem podjęcia.

RADA PRAWNY  
nr/Pz-2008/05  
  
Bartosz Przewoźny

PRZEWODNICZĄCY  
Rady Miejskiej w Lwówku  
  
Bartosz Przewoźny

**uzasadnienie**  
**do Uchwały Nr XVIII/124/2008**  
**Rady Miejskiej w Lwówku**  
**z dnia 24 czerwca 2008 r.**

Przyjęcie niniejszej uchwały o zatwierdzeniu Planu Odnowy Miejscowości Lwówek na lata 2008-2015 jest niezbędne w przypadku chęci ubiegania się o dofinansowanie w ramach działania "Odnowa i rozwój wsi" objętego Programem Rozwoju Obszarów Wiejskich na lata 2007-2013 w myśl § 10 ust. 2 pkt 2 lit b rozporządzenia Ministra Rolnictwa i Rozwoju Wsi z dnia 14 lutego 2008 r. w sprawie szczegółowych warunków i trybu przyznawania pomocy finansowej w ramach działania "Odnowa i rozwój wsi" objętego Programem Rozwoju Obszarów Wiejskich na lata 2007-2013 (Dz.U. Nr 38, poz. 220)

**BURMISTRZ**  
**Miasta i Gminy Lwówek**  
*Rafał Mitrzecki*

# Plan Odnowy Miejscowości

---

Lwówek  
w latach 2008-2015



GMINA LWÓWEK  
KWIECIEŃ 2008 R.

**U C H W A Ł A Nr 1 /08**  
**Rady Osiedla**  
**z dnia 19 czerwca 2008 roku**

w sprawie przyjęcia Planu Odnowy Miejscowości Lwówek w latach 2008 - 2015

Na podstawie art. 37 ust. 1 ustawy z dnia 8 marca 1990 r. o samorządzie gminnym (tekst jednolity Dz. U. z 2001 r. Nr 142, poz. 1591 ze zmianami) oraz § 10 ust. 2 pkt 2 lit b rozporządzenia Ministra Rolnictwa i Rozwoju Wsi z dnia 14 lutego 2008 r. w sprawie szczegółowych warunków i trybu przyznawania pomocy finansowej w ramach działania "Odnowa i rozwój wsi" objętego Programem Rozwoju Obszarów Wiejskich na lata 2007-2013 (Dz.U. Nr 38, poz. 220)

uchwała się, co następuje:

§ 1.

Przyjmuje się Plan Odnowy Miejscowości Lwówek w latach 2008 - 2015  
w brzmieniu stanowiącym załącznik Nr 1 do niniejszej uchwały

§ 2.

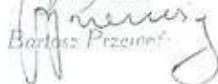
Wykonanie uchwały powierza się Zarządowi Osiedla.

§ 3.

Uchwała wchodzi w życie z dniem podjęcia.

RADCA PRAWNY

Nr Pz/2008

  
Bartosz Przewoźnik



**Uzasadnienie**  
**do Uchwały Nr 1/2008**  
**Rady Osiedla**  
**z dnia 19 czerwca 2008 r.**

Przyjęcie niniejszej uchwały o przyjęciu Planu Odnowy Miejscowości Lwówek w latach 2008-2015 jest niezbędne w przypadku chęci ubiegania się o dofinansowanie w ramach działania "Odnowa i rozwój wsi" objętego Programem Rozwoju Obszarów Wiejskich na lata 2007-2013 w myśl § 10 ust. 2 pkt. 2 lit b rozporządzenia Ministra Rolnictwa i Rozwoju Wsi z dnia 14 lutego 2008 r. w sprawie szczegółowych warunków i trybu przyznawania pomocy finansowej w ramach działania "Odnowa i rozwój wsi" objętego Programem Rozwoju Obszarów Wiejskich na lata 2007-2013 (Dz.U. Nr 38, poz. 220)

*Maluszek*

LISTA OBECNOŚCI

POSIEDZENIA RADY OSIEDLA  
z dn. 19 czerwca 2008r

w sprawie przyjęcia Planu Odnowy Miejscowości Lwówek w latach 2008-2015

lp	Imię i Nazwisko	Funkcja	Podpis
1	Stanisław Maduszek	Przewodniczący sekcji sąsiadów	M. M.
2	Zbigniew Lipiński	członek	Z. L.
3	MAREK CMOVNACZY	Przewodniczący Rady Osiedla	M. C.
4	Krzysztof Marusi	Wiceprzewodniczący Rady Osiedla	K. M.
5	Hata Wolebian	członek Rady Osiedla	Hata
6			
7			
8			
9			
10			
11			
12			
13			
14			
15			
16			
17			
18			
19			

## SPIS TREŚCI

<b>I. WSTĘP .....</b>	<b>3</b>
<b>II. ANALIZA ZASOBÓW MIEJSCOWOŚCI .....</b>	<b>4</b>
1. Położenie geograficzne .....	6
2. Historia.....	7
3. Walory przyrodnicze i krajobrazowe.....	8
4. Demografia.....	10
5. Infrastruktura techniczna.....	13
6. Infrastruktura społeczna.....	15
7. Dziedzictwo kulturowe, sport i turystyka .....	21
<b>III. ANALIZA SWOT .....</b>	<b>26</b>
<b>IV. ZIDENTYFIKOWANE PROBLEMY .....</b>	<b>27</b>
<b>V. JAKIE JEST MIASTO LWÓWEK.....</b>	<b>29</b>
<b>VI. WIZJA ROZWOJU MIEJSCOWOŚCI LWÓWEK .....</b>	<b>29</b>
<b>VII. INWESTYCJE W MIEŚCIE LWÓWEK .....</b>	<b>30</b>
1. Inwestycje wykonane w ostatnich latach .....	30
2. Plan inwestycji na lata 2008 - 2015 .....	31
<b>VIII. WIZJA ROZWOJU MIEJSCOWOŚCI .....</b>	<b>31</b>
<b>IX. ZARZĄDZANIE .....</b>	<b>32</b>
1. Wdrażanie.....	32
2. Monitorowanie.....	33

## I. Wstęp

Polskie obszary wiejskie, jak również miejsko - wiejskie odstają w dostępie do dóbr cywilizacyjnych. Bardzo często z zaniedbaną infrastrukturą i niską opłacalnością produkcji rolnej stają, na początku XXI wieku, do rywalizacji gospodarczej z cywilizacją krajów Unii Europejskiej i w rywalizacji tej nie mają szans sprostać wymaganiom współczesności..

Dla zapewnienia zrównoważonego rozwoju obszarów wiejskich oraz miejsko – wiejskich niezbędne jest zapewnienie wielofunkcyjności gospodarki i rolnictwa , zwiększenie funkcji gospodarczych i społecznych wsi, ochrony środowiska na tychże obszarach, ograniczenie bezrobocia oraz poprawa warunków życia społeczności lokalnej.

Warunkiem niezbędnym do aktywnego włączenia się miejscowości wiejskich i małych miasteczek w realizację przedsięwzięć na rzecz rozwoju i promocji lokalnych walorów kulturowych i przyrodniczych jest integracja społeczności lokalnej wokół budowy wspólnego planu działania, który można nazwać planem rozwoju miejscowości. Jest to postępowanie odmienne od działań podejmowanych w innych programach ze względu na element integracji na najniższym poziomie współdziałania mieszkańców pojedynczej wsi czy miasteczka.

Niniejsze opracowanie jest właśnie takim Planem działania przygotowanym dla miasta Lwówek, w której mieszkańcy zintegrowali się wokół wspólnych celów i postanowili wykorzystać szansę jaką daje jej wyjątkowe bogactwo krajobrazu i dorobek artystyczny ludzi, którzy tą miejscowość wybrali jako miejsce stałego zamieszkania.

Dokument jest zgodny ze Strategią Rozwoju Gminy Lwówek i Studium uwarunkowań i kierunków zagospodarowania przestrzennego gminy i stanowi ich uzupełnienie.





Rys. Lwówek z lotu ptaka

## II. Analiza zasobów miejscowości

Analizę zasobów miejscowości przeprowadzono na podstawie danych statystycznych oraz informacji zgromadzonych przez Urząd Miasta i Gminy w Lwówku.

Zasoby miejscowości wszelkie elementy materialne i niematerialne oraz otaczającego ją obszaru, które mogą być wykorzystane obecnie bądź w przyszłości przy budowaniu czy realizacji publicznych i prywatnych przedsięwzięć odnowy wsi i miasteczka. Przy analizie zasobów wzięto pod uwagę następujące ich kategorie: środowisko przyrodnicze, środowisko kulturowe, dziedzictwo religijne i historyczne, obiekty, tereny, infrastruktura, gospodarka i rolnictwo, sąsiedzi i przyjezdni, instytucje, ludzie, organizacje społeczne.

Rodzaj zasobu	Brak	Jest o znaczeniu małym	Jest o znaczeniu średnim	Jest o znaczeniu dużym
<i>Środowisko przyrodnicze</i>				
- walory krajobrazu			X	
- walory klimatu (mikroklimat, wiatr, nasłonecznienie)			X	
- walory szaty roślinnej (np. runo leśne)			X	
- cenne przyrodniczo obszary lub obiekty				X
- świat zwierzęcy (ostoje, siedliska)				X
- osobliwości przyrodnicze			X	
- wody powierzchniowe (jeziora, rzeki, stawy)			X	
- podłoże, warunki hydrogeologiczne		X		
- gleby, kopaliny		X		
<i>Środowisko kulturowe</i>				
- walory architektury wiejskiej i osobliwości kulturowe				X
- walory zagospodarowania przestrzennego				X
- zabytki			X	
- zespoły artystyczne			X	
<i>Dziedzictwo religijne i historyczne</i>				
- miejsca, osoby i przedmioty kultu				X
- święta, odpusty, pielgrzymki		X		
- tradycje, obrzędy, gwara			X	
- legendy, podania i fakty historyczne			X	
- ważne postacie historyczne		X		
- specyficzne nazwy		X		
<i>Obiekty i tereny</i>				
- działki pod zabudowę mieszkaniową			X	
- działki pod domy letniskowe		X		
- działki pod zakłady usługowe i przemysł			X	
- pustostany mieszkaniowe, magazynowe i po przemysłowe			X	
- tradycyjne obiekty gospodarskie wsi (kuźnie, młyny)		X		
- place i miejsca publicznych spotkań			X	
- miejsca sportu i rekreacji			X	
<i>Gospodarka, rolnictwo</i>				
- specyficzne produkty (hodowle, uprawy polowe)				X
- znane firmy produkcyjne i zakłady usługowe				X
- możliwe do wykorzystania odpady poprodukcyjne		X		
<i>Sąsiedzi i przyjezdni</i>				
- korzystne, atrakcyjne sąsiedztwo (duże miasto, arteria komunikacyjna, atrakcja turystyczna)			X	
- ruch tranzytowy				X
- przyjezdni stali i sezonowi			X	
<i>Instytucje</i>				
- placówki opieki społecznej			X	

- szkoły			X	
- Dom kultury			X	
<i>- Ludzie, organizacje społeczne</i>				
- OSP				X
- Koło Gospodyń Wiejskich		X		
- Stowarzyszenia			X	

Tabela. Zbiornicze zestawienie zasobów

## 1. Położenie geograficzne

Gmina Lwówek usytuowana jest w zachodniej części województwa wielkopolskiego w powiecie nowotomyskim. Siedzibą gminy jest miasto Lwówek.

Lokalizację Gminy na tle województwa i powiatu przedstawiają mapy poniżej.



Źródło: www.gminy.pl

Obszar gminy graniczy z następującymi gminami: Duszniki, Kuślin, Kwilcz, Miedzichowo, Międzybóże, Nowy Tomyśl, Pniewy.

Powierzchnia Gminy Lwówek wynosi 183,54 km<sup>2</sup>. Natomiast powierzchnia samego miasta Lwówek wynosi 3,16 km<sup>2</sup>, co stanowi ok. 1,7 % powierzchni całej gminy.

Lokalizację miejscowości w najbliższym otoczeniu przedstawia mapa poniżej.



Źródło: UMiG w Lwówku

## 2. Historia

Lwówek należy do grupy najstarszych miast w Wielkopolsce. Jego historia sięga XI wieku. W średniowieczu miasto nosiło nazwę Lwów, zaś od połowy XVI wieku przyjęła się powszechnie nazwa Lwówek. Prawa miejskie uzyskał w 1414 roku. Dzięki otrzymanym przywilejom miasto zaczęło się intensywnie rozwijać, stało się jednym z największych w Wielkopolsce. W roku 1638 i 1696 było zniszczone pożarami. W połowie XVII wieku dużego spustoszenia miasta i okolic dokonały wojska szwedzkie. W okresie pełnego rozkwitu (1771) miasto liczyło już 3 tys. mieszkańców. Po drugim rozbiore Polski, Lwówek znalazł się pod zaborem pruskim. W latach 1807-1812, w czasie wojen napoleońskich, miasto zostało ponownie zniszczone.

Ziemia lwówecka i jej mieszkańcy w okresie Powstania Wielkopolskiego 1918/19 wnieśli istotny wkład w budowę frontu zachodniego. Miasto Lwówek wraz z Posadowem był siedzibą dowództwa frontu zachodniego od 18 stycznia 1919 r. - stanowiło główne centrum powstania w powiecie nowotomyskim oraz zachodniej Wielkopolsce. Powstańcy ziemi lwóweckiej, za udział w walkach o niepodległość i granice odradzającej się Polski, otrzymali najwyższe odznaczenia wojskowe:

- Order Virtuti Militari - Paweł B. Thomas
- Krzyż Walecznych - hrabia Stanisław Łącki oraz Wojciech Świerczyk
- Krzyż Niepodległości - hrabia Stanisław Łącki, gen. Michał Milewski, Jan Rożek
- Medal Niepodległości - Stanisław Szyper.



Miasto od 1920 roku zaczęło się intensywnie rozwijać. Lwówek stał się prężnym ośrodkiem handlowo-rzemieślniczym. Po wyzwoleniu spod okupacji hitlerowskiej, w styczniu 1945 roku, miasto nie wróciło już do swojej świetności. Dopiero w latach 1970-1980 zaczęła powstawać infrastruktura i drobne rzemiosło. Obecny okres transformacji ustrojowej sprzyja właściwemu rozwojowi miasta i gminy.

### **3. Walory przyrodnicze i krajobrazowe**

#### **Ukształtowanie terenu**

Gminę Lwówek cechuje klimat określany jako młodoglacjalny. Jest dziełem lądolodu skandynawskiego, który nasuwając się i ustępując wielokrotnie z terenu dzisiejszej Wielkopolski transportował duże ilości materiałów (skał, głazów narzutowych, piasków i glin). Na terenie gminy wyróżnić można 4 obszary charakteryzujące się różnymi formami ukształtowania powierzchni:

- wzniesienia moreny czołowej,

- równinę denno-morenową falistą,
- równinę denno-morenową płaską,
- równinę terasowo-dolinną.

W rejonie Lwówka, Chmielinka i Władysławowa występują niewysokie (5-20 m wys. względnej) pagórki moreny czołowej, zaliczane do Pagórków Lwówecko-Rakoniewickich. Otoczone są one równiną denno-morenową falistą, wytworzoną pod czasą lodowca w trakcie osadzania materiału przezeń naniesionego. Teren ten (Równina Nowotomyska), opadający ku zach. do sandru nowotomyskiego i na płd. do sandru bukowskiego, stopniowo przechodzi w równinę denno-morenową płaską - Równinę Opalenicką. Zachodnia część gminy Lwówek położona jest na równinie terasowo-dolinnej rzeki Obry, a ściślej - jej dopływu Czarnej Wody. W obrębie tych równin znajdują się rynny wyżłobione przez lodowiec: rynny jezior Linie, Konińskiego i zarastającego Zgierzynieckiego oraz rynny rzeczne utworzone przez wody wypływające spod czoła lodowca - dzisiejszą Mogilnicę i Czarną Wodę. Najwyższymi punktami okolic Lwówka są wzgórza morenowe leżące w płd. części gminy: 137,8 m n.p.m. na płn. od Chmielinka i 133,8 m n.p.m. na płd. od Grońska. Z kolei najniżej położona jest dolina Czarnej Wody, płynącej w okolicach Komorowic i Grudzianki na wysokości 79,8 m n.p.m.

Budowa geologiczna terenu Gminy Lwówek związana jest ze zlodowaceniami, które ukształtowały krajobraz całej Wielkopolski.

Miasto Lwówek leży w centrum rozległego płata glin, podścielonych i otoczonych piaskami fluwio-glacialnymi zlodowacenia północnopolskiego, stadiału poznańskiego. Poniżej zalegają piaski i gliny zlodowacenia środkowopolskiego.

### **Klimat**

Klimat nie odbiega od klimatu całej Wielkopolski, należącej do śląsko-wielkopolskiego regionu klimatycznego. Ma cechy charakterystyczne dla klimatu kontynentalnego i oceanicznego. Występują tu stosunkowo małe roczne amplitudy temperatur powietrza, a także wczesna wiosna, długie lato oraz łagodna i krótka zima z mało trwałą pokrywą śnieżną.

### **Zalesienie**

Gmina Lwówek cechuje się niewielką lesistością, a mianowicie 18,8%. Ciekawe lasy liściaste porastają północno-wschodni skraj gminy, w dolinie Mogilnicy przy granicy z gminą Pniewy (utworzono tam 3 leśne rezerwaty przyrody). Niewielkie obszary leśne urozmaicają

krajobraz okolic Pakosławia, Chmielinka Lipki Wielkiej i Grońska. Natomiast rozległe kompleksy borów sosnowych, rozpoczynających się przy zachodnim skraju gminy Lwówek (za Komorowicami, Zęborem i Liniami), porastają teren sąsiedniej gminy Miedzichowo. W najbliższych okolicach Lwówka krajobraz wzbogacają sady, m.in. wiśniowe. Na całym natomiast opisywanym terenie występują zadrzewienia śródpolne w postaci szpalerów i alei drzew liściastych, sadzonych przy drogach.

W lasach spotkać można jelenie, sarny, dziki, lisy, zające i wiewiórki. Na Jeziorze Zgierzynieckim gniazdują m.in. gęsi gęgawe, łabędzie nieme, żurawie zwyczajne, mewy śmieszki, a zalatuje też wiele innych.

### **Wody**

Zajmują 1,1% powierzchni gminy Lwówek. Leży ona w dorzeczu Obry. Na wschód od miasta z płn. zach. na pld. wsch. płynie Mogilnica, prawy dopływ Obry. Z kolei przez obniżenie terenu na zachodzie płynie niewielka struga Czarna Woda, wpływająca do jezior zbąszyńskich. Mimo że okolice Lwówka leżą w przeważającej części na Pojezierzu Poznańskim, brak tu większej ilości jezior; można napotkać je tylko na północy gminy. Największe w przeszłości Jez. Zgierzynieckie (pow. ok. 50 ha) od końca XIX w. intensywnie zarasta i do dziś powierzchnia tafli wody uległa znacznemu zmniejszeniu. Obecnie największe jest Jez. Konińskie (pow. 24 ha). Dwa małe jeziora Linie (pow. 12 i 8 ha) leżą na płn. od wsi o takiej samej nazwie. Inne małe, bezimienne jezioro znajduje się na płn. wsch. od Konina.

## **4. Demografia**

Liczba osób faktycznie zamieszkujących miasto Lwówek wynosi 2 968 mieszkańców. Na koniec 2007 roku liczba kobiet przewyższała liczbę mężczyzn o 146 osób i stanowiły 52,4% ogółu populacji Lwówka.

Poniższe tabele przedstawiają strukturę wiekową mieszkańców:

Liczba ludności wg wieku i płci			
Wiek	Ogółem	Mężczyźni	Kobiety
0 - 4	171	92	79
5 - 9	162	84	78
10 - 14	173	88	85

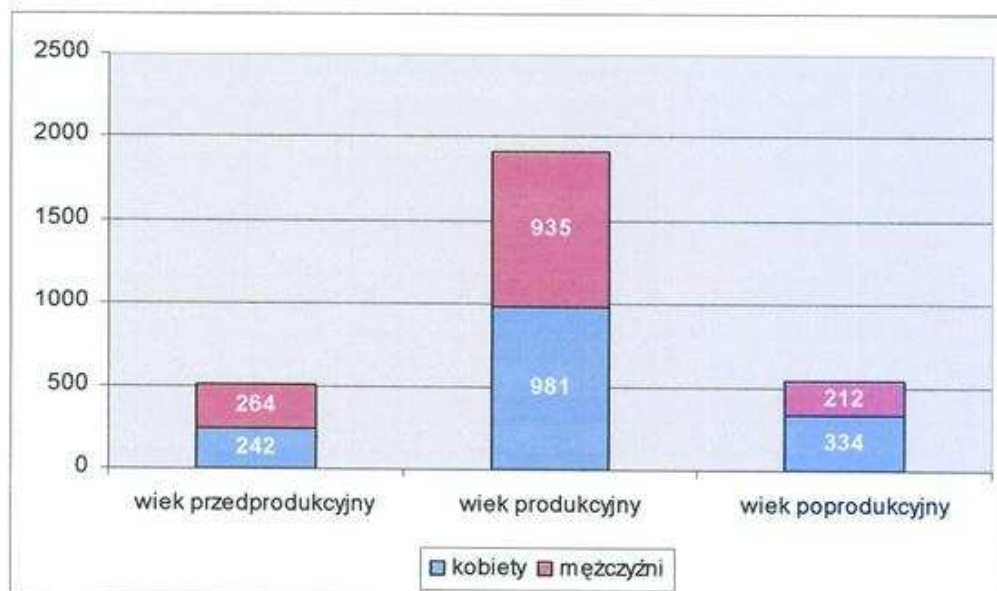
## Plan Odnowy Miejscowości Lwówek

15 - 19	195	114	81
20 - 24	245	116	129
25 - 29	214	99	115
30 - 34	236	107	129
35 - 39	213	105	108
40 - 44	193	92	101
45 - 49	217	116	101
50 - 54	197	88	109
55 - 59	206	98	108
60 - 64	158	74	84
65 - 69	116	45	71
70+	272	93	179
Ogółem	2 968	1 411	1 557

Tabela. Liczba ludności miejscowości wg wieku i płci w roku 2006; źródło: UMiG w Lwówku

Ludność miejscowości Lwówek w ujęciu produkcyjnym			
Wyszczególnienie	kobiety	mężczyźni	ogółem
wiek przedprodukcyjny	242	264	506
wiek produkcyjny	981	935	1 916
wiek poprodukcyjny	334	212	546

Tabela. Ludność miejscowości Lwówek w roku 2007 w ujęciu produkcyjnym; źródło: UMiG w Lwówku



Wykres. Ludność miejscowości Lwówek w roku 2007 w ujęciu produkcyjnym; źródło: UMiG w Lwówku



Największy odsetek mieszkańców miasta Lwówek – ponad 64,5% stanowią osoby w wieku produkcyjnym, w przedziale od 15 do 59 lat.

Analiza szczegółowych przedziałów wiekowych ludności Lwówka pozwala na stwierdzenie, iż najliczniej reprezentowaną grupę stanowią osoby w wieku 20 – 24 lat - 245 osób, co stanowi 8,3% ogółu populacji. Następne w kolejności (wg liczebności przedziału wiekowego) są grupy wiekowe: 30-34 lata (236 osób, tj. 8% mieszkańców) i 45-49 lat (217 osób, czyli 7,3% populacji), a także 25-29 lat i 35-39 lat – po 7,2% ludności miasteczka. Takie rozłożenie liczebności grup wiekowych uznać należy za pozytywne, bowiem obserwuje się wysoki udział osób młodych w ogólnej populacji mieszkańców miasta.

Liczebność grup najstarszych, tj. osób w wieku 65-69 lat i powyżej 70 lat wynosiła w roku 2007 kolejno 158 i 272 osoby, z czego zdecydowaną większość w obu przypadkach stanowiły kobiety. Taka sytuacja jest w pewnym stopniu odzwierciedleniem ogólnopolskiego trendu.

Udział osób młodych wśród ogólnej liczby mieszkańców należy uznać za przeciętny – osoby w przedziałach 0-4 lata, 5 – 9 lat i 10 – 14 lat nie stanowią więcej niż 5,8% ogółu mieszkańców.

W Lwówku zauważa się nieznaczny wyż demograficzny. Na koniec 2007 roku wynosił on + 14 osób. Z obserwacji wynika, iż w mieście rodzi się zdecydowanie więcej chłopców (60% spośród wszystkich odnotowanych narodzin), a także wśród nich występuje więcej przypadków zgonów.

Tendencje te obrazuje tabela poniżej.

Ruch naturalny w miejscowości Lwówek			
Wyszczególnienie	Ogółem	Mężczyźni	Kobiety
Urodzenia żywe	43	26	17
Zgony	29	16	13
Przyrost naturalny	+ 14	+ 10	+ 4

Tabela. Ruch naturalny w miejscowości Lwówek, źródło: UMiG w Lwówku

Migracje wewnętrzne w miejscowości Lwówek			
Wyszczególnienie	Mężczyźni	Kobiety	Ogółem
Zameldowania	15	16	31
Wymeldowania	26	21	47
Saldo migracji	- 11	- 5	- 16

Saldo migracyjne w miejscowości Lwówek w roku 2007 przyjęło wartość - 11 osób. Zameldowało się łącznie 15 osób, a wymeldowało – 26.

W związku z tym ogólna liczba mieszkańców miejscowości w odniesieniu do roku 2006 zwiększyła się zaledwie o 3 osoby. Odnotować ponadto należy, iż w roku 2007 zawartych zostało 38 związków małżeńskich.

## 5. Infrastruktura techniczna

Wyszczególnienie	Sieć kanalizacji		Sieć wodociągowa		Sieć gazowa	
	gmina	miejsc.	gmina	miejsc.	Gmina	miejsc.
Długość	15,6+7,1km przyłączy	15,6 7,1km przyłączy	128,7+36,8 km przyłączy	12,8+6,1 km przyłączy	13,53 km	13,53 km
Liczba przyłączy	664 szt.	664 szt.	1 816 szt.	562 szt.	890 gazomierzy	890 gazomierzy

Tabela. Aktualny stan zasobów infrastruktury technicznej w Lwówku; źródło: UMiG w Lwówku

### Sieć wodociągowa

Lwówek jest miejscowością w 100% zwodociągowaną. Długość sieci wodociągowej wynosi 12,8 + 6,1 km przyłączy. Podłączeni są praktycznie wszyscy mieszkańcy miasta. W 2008 roku nie planuje się na terenie gminy budowy nowych wodociągów, jednakże trwają prace w kierunku budowy nowego ujęcia wody.

### Sieć kanalizacji sanitarnej

Obecnie gmina Lwówek posiada sieć kanalizacji sanitarnej jedynie na terenie miasta Lwówek. Długość sieci kanalizacji sanitarnej wynosi 15,6 km + 7,1 km przykanalików. Podłączonych do niej jest 664 przyłączy. W dalszym etapie planuje się budowę kanalizacji sanitarnej umożliwiając odprowadzenie ścieków z miejscowości Pakosław, Brody, Bródki, Chmielino oraz Józefowo – inwestycja ta jest uzależniona od pozyskania środków z funduszy strukturalnych UE. W ramach tejże inwestycji wybudowanych zostanie około 25,6 km (w tym 15,2 km sieci tłocznej, ok. 8,3 km sieci grawitacyjnej oraz ok. 2,1 km przykanalików).

### Sieć gazowa

Miasto objęte jest siecią gazową o długości 13,53 km, w ramach której podłączonych jest 890 gazomierzy.

### Gospodarka odpadami

Gmina Lwówek jest jednym z członków porozumienia międzygminnego w sprawie wspólnego rozwiązania gospodarki odpadami stałymi. Odpady z terenu całej gminy składowane są na składowisku odpadów w Mnichach, gm. Międzychód. Ponadto od roku 2004 prowadzona jest selektywna zbiórka surowców wtórnych (m. in. szkło).

### Komunikacja drogowa

Najważniejszą drogą przebiegającą przez Gminę Lwówek jest droga krajowa E-92 Warszawa – Poznań – Świecko o długości 10,61 km.

Poniższa tabela zawiera wykaz dróg przebiegających przez miasto Lwówek:

Oznaczenie drogi	Długość drogi (na terenie miejscowości) w km
Droga krajowa E-92 Warszawa – Poznań – Świecko	3,68
Dr. Powiatowa 1731P – kier. Lwice – Zrębowo – Komorowo – Lwówek	0,51 (ul. Wittmanana)
Dr. Powiatowa 1750P kier. Miłostowa – Linie – Lwówek	0,49 km (ul. Powstańców Wlkp.)
Dr. Powiatowa 2708P Lwówek – Chmielino – kier. Nowy Tomyśl	0,25 (Młyńska)
Dr. Powiatowa 2709P Lwówek – Pakosław – kier. Opalenica	0,90 (ul. Opalenicka)

Tabela. Sieć drogowa w miejscowości Lwówek; źródło: UMiG w Lwówku

Ponadto na terenie miasta następujące ulice objęte są siecią dróg gminnych: ul. Długa, ul. Gimnazjalna, ul. Gołębia, ul. Grobla, ul. Kamionki, ul. Kasztanowa, ul. Kościelna, ul. Leśna, ul. 3-go Maja, ul. Młyńska, ul. Magazynowa, ul. Modrakowa, ul. Nowotomyska, ul. Ogrodowa, ul. Parkowa, ul. Pniewska, ul. Polna, ul. Południowa, ul. Posadowska, ul. Sadowa, ul. Słoneczna, ul. 3-go Stycznia, Al. E. Szczanieckiej, ul. Szkolna, ul. Średnia, ul. Św.

Barbary, ul. Zb. Świtalskiego, ul. Świętojańska, ul. Ratuszowa, ul. Rynek, ul. Wąska, ul. Wiśniowa, ul. Wittmanna, ul. Zamkowa, ul. Zielona, ul. Źródłana, ul. Żwirowa.

Stan sieci drogowej przecinającej Lwówek oceniany jest jako niewystarczający, jednak planuje się szereg inwestycji mających na celu poprawę sytuacji w tym zakresie, m. in. budowę dróg gminnych i ulic w mieście wraz z oznakowaniem i oświetleniem.

## **6. Infrastruktura społeczna**

### **Oświata**

Na terenie miasta funkcjonuje Szkoła Podstawowa im. E. Sczanieckiej. Szkoła ta liczy 12 oddziałów + oddział „0”, a w roku 2007/2008 uczęszcza 252 uczniów (120 chłopców i 132 dziewczynki). Jednostka posiada stosunkowo dobrze wyposażoną pracownię komputerową.

W Lwówku działa jedyne Gimnazjum w gminie dysponujące siedemnastoma oddziałami, w których uczy się 416 uczniów (225 chłopców i 191 dziewcząt). W Gimnazjum tym pracuje 33 nauczycieli.

Do Gimnazjum mieszczącego się w Lwówku uczniowie z terenu gminy dowożeni są autobusami szkolnymi. O zabezpieczenie środków transportowych i organizację dowozu dzieci i młodzieży dba gmina.



Rys. Gimnazjum w Lwówku

Przedszkole samorządowe zlokalizowane w Lwówku dysponuje sześcioma oddziałami. Uczęszcza do niego 123 dzieci (60 chłopców i 63 dziewczynki).

### **Kultura**

Życie kulturalne gminy rozwija się głównie przy Miejsko-Gminnym Ośrodku Kultury we Lwówku, który organizuje imprezy kulturalne oraz prowadzi zajęcia dla grup dzieci, młodzieży i dorosłych podzielonych według zainteresowań na sekcje, zespoły i kółka zainteresowań.

Przy Ośrodku Kultury działają:

- **Lwówecka Orkiestra Dęta** składająca się z ponad 40 osób, które dwa razy w tygodniu spotykają się aby doskonalić swe umiejętności muzyczne.
- **Grupa choreograficzna tzw. pomponistki** (towarzysząca orkiestrze)– 13 dziewcząt.
- **Zespół śpiewaczy „Lwówianki”** - 14 pań, które od ponad 30 lat pasjonują się muzyką ludową i biesiadną.
- **Młodzieżowy zespół wokalny „Psotki”** - 6 dziewcząt śpiewających muzykę znaną i lubianą.
- **Grupa baletowa** - ponad 20 dzieci klas 1-4 doskonalących taniec baletowy
- **Grupa teatralna „To Właśnie My”** – składa się z 15 osób w wieku gimnazjalnym, które przygotowują spektakle teatralne o różnej tematyce.

Chętni mają też możliwość zagrania w tenisa stołowego, Darta, piłkarzyki, gry komputerowe. Ośrodek Kultury jest organizatorem przeważającej części imprez kulturalnych na terenie gminy. Do najciekawszych należą:

- Regionalny Festiwal Kolęd i Pastorałek (styczeń),
- Noc Świętojańska - Lwóweckie Wianki (czerwiec),
- Regionalny Festyn Ekologiczny w Pakosławiu (czerwiec),
- Regionalne zawody Konne w Posadowie (lipiec),
- Święto Chleba w Lwówku (sierpień),
- Rzut snopkiem w Chmielinku (wrzesień),
- Regionalny Przegląd Teatrów Niepełnosprawnych we Lwówku (grudzień).

Ponadto funkcję kulturalną spełnia działająca w Lwówku biblioteka publiczna. Ta instytucja biblioteczna zatrudnia obecnie 4 pracowników. Liczba woluminów dostępnych dla użytkowników sięga 40 000 sztuk.

Biblioteka funkcjonuje od 1948 r. Na początku działała w jednym ciasnym pomieszczeniu z ilością 300 egzemplarzy. Obecnie znajduje się przy Miejsko-Gminnym Ośrodku Kultury i posiada czytelnię, wypożyczalnię dla dorosłych oraz oddział dla dzieci. W zbiorach Biblioteki znajduje się około 50 tysięcy woluminów, korzysta z niej ok. 2 tysięcy czytelników. Roczne wypożyczenia książek kształtują się na ok. 60 tys.

Posiada 8 punktów bibliotecznych działających w terenie oraz jedną filię. Biblioteka organizuje różnego rodzaju imprezy czytelnicze, literackie i artystyczne o zasięgu lokalnym m.in. spotkania autorskie, wieczory literackie, prelekcje, lekcje biblioteczne, konkursy, spotkania z regionalistami, dziennikarzami oraz okolicznościowe wystawy.

W mieście funkcjonują liczne organizacje pozarządowe. Zostały one wymienione poniżej:

1. Fundacja Miłośników Sportu  
Zakres działalności: sportowo - rekreacyjny
2. MSKF Wielkopolska  
Zakres działalności: koordynacja sportu dzieci i młodzieży szkolnej
3. Stowarzyszenie Integracji Społeczności Lokalnych ARA  
Zakres działalności: działalność kulturalna
4. Stowarzyszenie Integracji Społeczności Lokalnych SPEKTRUM
5. Lwóweckie Stowarzyszenie Kupców  
Zakres działalności: działalność na rzecz rozwoju handlu lokalnego
6. Stowarzyszenie Kultury Fizycznej MAWIT  
Zakres działalności: sportowo - rekreacyjny
7. Polskie Stowarzyszenie na rzecz osób z upośledzeniem umysłowym – koło terenowe  
Zakres działalności: warsztaty terapii zajęciowej
8. Stowarzyszenie współpracy Gminy Lwówek z Zagranicą  
Zakres działalności: działalność na rzecz rozwoju współpracy z zagranicą
9. Lwóweckie Towarzystwo Piłkarskie POGOŃ Lwówek  
Zakres działalności: sport, piłka nożna, działalność gospodarcza – hotel, bar.

Na kształt życia kulturalnego mieszkańców Lwówka w istotny sposób wpływa Stowarzyszenie Współpracy Gminy Lwówek z Zagranicą, powołane w 1994 roku, powołane jako organizacja koordynująca współpracę z innymi gminami i organizacjami oraz

umożliwiająca nawiązywanie współpracy między podmiotami gospodarczymi i organizacjami społecznymi. Stowarzyszenie organizuje wymiany grup, wyjazdy studyjne do miast europejskich, seminaria na tematy europejskie, a także konkursy i obozy dla młodzieży.



Od 1992 r. Gmina Lwówek ma podpisaną umowę o współpracy z gminą francuską **Chartres de Bretagne**. Każdego roku przemiennie odbywają się wymiany 40 osobowych grup, w tym młodzieży, rolników, sportowców, radnych, zespołów muzycznych, strażaków.

Młodzież polska przebywała także na stażach rolniczych u farmerów francuskich, a kilku przedstawicieli różnych zawodów przebywało we Francji na seminariach w tzw. Szkole letniej.

W 2002 r. zostało podpisana umowa o współpracy między gminą Lwówek a gminą litewską **Kazlu Ruda**. Wymiany 20 osobowych grup odbywają się każdego roku. Na terenie Litwy przebywali młodzi sportowcy, przedsiębiorcy, radni, działacze kultury i sportu, strażacy. Odbył się także obóz młodzieżowy wspólny dla Polaków i Litwinów.

Natomiast w 2003 r. to podpisano umowę o współpracy z gminą **Lwówek Śląski**, z którą nieformalna współpraca trwa od 1996 r. Wymiany grup dokonywane są w trakcie świąt miast oraz między szkołami i organizacjami społecznymi. Zorganizowane zostały także wspólne obozy letnie dla młodzieży.

Stowarzyszenie prowadzi także wymiany z innymi miastami bez sformalizowanych umów m.in. z Mińskiem (Białoruś)- wymiany grup muzycznych, orkiestry, z Doesburgiem (Holandia) – wymiany grup kulturalnych, z Porta Westfalica (Niemcy) – wymiany harcerzy i skautów. W czasie swojej działalności Stowarzyszenie zorganizowało wyjazdy dla

mieszkańców gminy do Paryża, Berlina, Pragi, Wiednia, Budapesztu, Wilna w celu poznania kultur innych narodów. Konkursy dla szkół, seminaria dla grup społecznych różnych zwodów, spotkania regionalne oraz Dni Europejskie uzupełniają różnorodną działalność organizacji.

### **Opieka zdrowotna i społeczna**

W Lwówku funkcjonują 2 ośrodki zdrowia, w których pracuje 5 lekarzy oraz 6 pielęgniarek. Zapewniają one mieszkańcom podstawową opiekę medyczną, która jednakże jest oceniana przez mieszkańców jako niewystarczająca. W razie poważniejszych dolegliwości zdrowotnych mieszkańcy gminy muszą udać się do lekarzy – specjalistów bądź szpitali w Nowym Tomysłu lub Poznaniu.

Mieszkańcy Lwówka korzystają z usług dwóch aptek:

- im. Powstańców Wlkp. Przy ul. Rynek 29,
- im. Ojca Pio przy ul. Wittmanna.

Gmina organizuje pomoc społeczną dla najbardziej potrzebujących mieszkańców. Pomoc ta obejmowała w 2007 roku następujące świadczenia:

- a. świadczenia pieniężne: 284 rodziny – 1 095 osób na kwotę: ok. 1 615 152 zł,
- b. świadczenia rodzinne: 388 rodzin – 1 372 osoby na kwotę: ok. 1 037 833 zł,
- c. dodatki mieszkaniowe: 221 rodzin na kwotę: 226 867 zł,
- d. świadczenia niepieniężne: 328 rodzin – 1 375 osób (posiłki, paczki, bony towarowe, itp.).

### **Przedsiębiorczość i gospodarka**

W mieście Lwówek funkcjonuje 389 podmiotów gospodarczych. Aż 373 spośród nich należą do podmiotów sektora prywatnego. Zarejestrowanych jest 290 osób fizycznych prowadzących działalność gospodarczą, a także 30 spółek handlowych, fundacja i 9 organizacji społecznych. W ramach sektora publicznego funkcjonuje 16 podmiotów, w tym: 10 jednostek prawa budżetowego, 1 przedsiębiorstwo państwowe oraz 1 spółka handlowa.

Usługi handlowe w Lwówku są świadczone przez funkcjonujące tu punkty handlowe (60 jednostek). Są tutaj: sklepy spożywcze, wielobranżowe, kioski, stacje benzynowe, apteki i hurtownie.

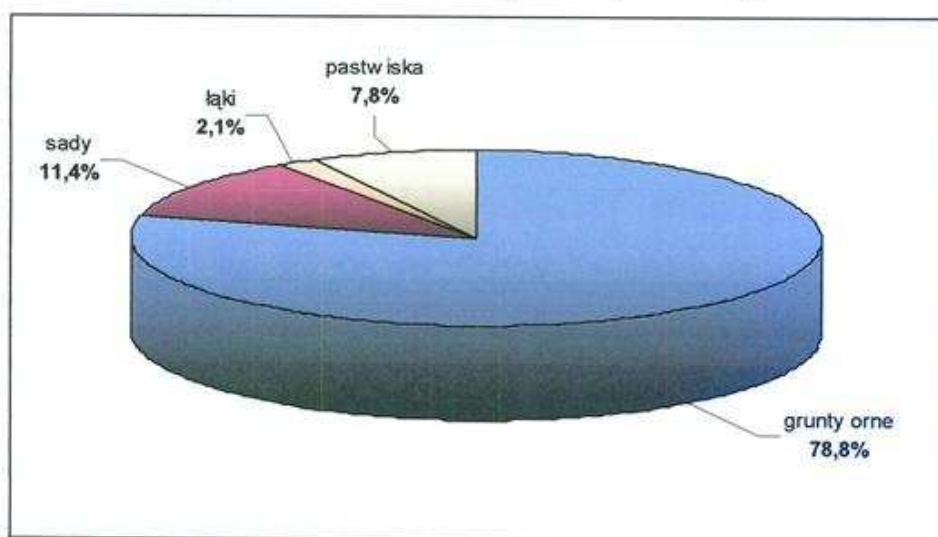


## Rolnictwo

Gleby okolic Lwówka należą do średnio urodzajnych. Przeważają gleby brunatne wytworzone ze żwirów, piasków i piasków zaglinionych, a w najbliższych okolicach i na pld. od Lwówka - z glin zwałowych. Tylko w zachodniej części Gminy, w dolinie Czarnej Wody, występują czarne ziemie wytworzone z glin zwałowych oraz gleby hydrogeniczne, mułowo-bagiennie. Niewielkie obszary gleb mułowo-bagiennych spotkać też można w dolinie Mogilnicy.

Miasto Lwówek w 75% składa się z użytków rolnych. Wśród użytków rolnych, które zajmują 239 ha miejscowości zdecydowanie przeważają grunty orne – 152 ha, co stanowi ok. 79% powierzchni ogółu użytków rolnych w miejscowości oraz sady – 22 ha (czyli 11,4% powierzchni). Dominującymi uprawami na terenie miejscowości są: zboża, ziemniaki i buraki cukrowe, natomiast do najczęściej hodowanych zwierząt należy trzoda chlewna i bydło mleczne i opasowe.

Poniższy wykres przedstawia w formie graficznej strukturę gruntów w Lwówku



Wykres. Struktura gruntów (w ha) w miejscowości Lwówek; źródło: UMiG w Lwówku

## **7. Dziedzictwo kulturowe, sport i turystyka**

### **Obiekty dziedzictwa kulturowego**

W Lwówku jest kilka obiektów godnych uwagi. Do ważniejszych należą:

**Kościół p. w. NMP Wniebowziętej, ul. Pniewska 2, z drugiej połowy XV – XVI w., nr rej.: 2385/A z 12.12.1932 r.**

Jest to późnogotycki kościół jest orientowany, murowany z cegieł, nie otynkowany. Ma trzy nawy i czwartą, krótszą od północy oraz okazałą kruchtę od południa. Wnętrza nakryte są gotyckimi sklepieniami: krzyżowymi w nawie głównej i prezbiterium, a gwiaździstymi w nawach bocznych, w kaplicy, zakrystii i kruchcie. Późnobarokowe wyposażenie wnętrza pochodzi z końca XVIII w. Ołtarz główny, architektoniczny, ma obraz Wniebowzięcia NPM z 1860 r. pędzla Władysława Simona w polu głównym, a także rzeźby św. Jana Ewangelisty i św. Jana Chrzciciela oraz 2 proroków i Św. Trójcy, a na tabernakulum rzeźby Aarona i Melchizedecha. Z 5 ołtarzy bocznych najbardziej okazały, architektoniczny, zawiera XVII-wieczny obraz Matki Boskiej z Dzieciątkiem.

Przed kościołem, przy kruchcie płd., znajduje się na nowszym cokole rzeźba Matki Boskiej Niepokalanej, kamienna z lat 1880-1890.

Przy kościele w końcu XIX w. zbudowano kaplicę grobową Tyszkiewiczów, obecnie kaplicę św. Józefa, murowaną z żółtych cegieł i częściowo otynkowaną, mającą formę miniatury trzynawowej bazyliki wczesnochrześcijańskiej. Nieopodal wznosi się murowana plebania, zbudowana w latach dwudziestych XX w.

**Kościół p.w. Św. Krzyża, 1780, nr rej.: 2386/A z 12.12.1932 r.**

Kościół cmentarny Św. Krzyża- znajduje się na przedmieściu Lwówka, przy wylocie w kierunku Pniew (ul. Pniewska). Świątynia jest barokowa, murowana z cegieł, otynkowana, wzniesiona na planie krzyża greckiego, nakryta kopułą, ozdobiona XVIII-wieczną polichromią ze sceną znalezienia Krzyża Św. Na wyposażenie kościoła z ok. 1780 r. składają się: późnobarokowy architektoniczny ołtarz główny z rzeźbami Matki Boskiej Bolesnej i św. Jana Ewangelisty po bokach oraz Boga Ojca w zwieńczeniu, z małym ludowym krucyfiksem o cechach ludowych w polu środkowym; 2 rokokowe ołtarze boczne oraz klasycystyczna ambona w kształcie łodzi i prospekt organowy w tym samym stylu.

Na przykościelnym cmentarzu parafialnym znajduje się wspólny grób pochodzących z Lwówka Powstańców Wielkopolskich poległych w walkach w 1919 roku.

**Kościół Ewangelicki przy ul. Szczanieckiej, 1778, nr rej.: 145/A z 1968 r.**

Kościół ewangelicki znajduje się w Lwówku w pld.- wsch. części miasta, przy al. E. Szczanieckiej. Został zbudowany wg projektu Antoniego Höhne w latach 1778- 97. Murowany z kamieni i cegieł nosi cechy późnobarokowe i klasycystyczne. Po 1945 roku został zamieniony na magazyn, a później nie użytkowany- niszczał.

W pobliżu kościoła wznoszą się: pastorówka- zbudowana w latach 1867-70 dla ówczesnego pastora- na kamiennej podmurówce, murowana z cegieł, otynkowana, z fasadą ozdobioną trójkątnym frontonem, oraz dom ewangelicki, zbudowany po połowie XIX w. jako szkoła ewangelicka. Nieopodal, na zachód od kościoła znajduje się teren cmentarza ewangelickiego.

**Zespół Pałacowy, 1728, 1780, 1890, nr rej.: 147/A z 15.07.1968 r. (Pałac i Park)**

Położony na zachód od Rynku, przy ul. 3 Stycznia, na skraju parku. Został wzniesiony dla ówczesnego właściciela miasta, późniejszego biskupa Józefa Pawłowskiego, przebudowany ok. 1780 r. i rozbudowany w 1890 r. z inicjatywy Stefana Łąckiego. Po II wojnie światowej był przebudowany na ośrodek zdrowia i remontowany w latach 1965-66.

Piętrowy, podpiwniczony budynek, murowany i otynkowany, jest zwrócony frontem na zachód. Okazała, piętrowa bryła nosi cechy klasycystyczne. Wzniesiono ją na rzucie prostokąta, z nowszym dwupiętrowym skrzydłem od płu. i piętrową dobudówką od strony ogrodu. Na płu. zach. od pałacu rozciąga się rozplanowany w XVII w. park pałacowy. Na rozległym obszarze z 2 stawami, rosną m.in. lipy, jesiony, buki, klony i topole.

Przy ul. 3 Stycznia, w pobliżu pałacu, stoi kamienny pomnik wzniesiony w 1973 r. ku czci uczestników walk narodowowyzwoleńczych.

Pozostałe zabytki w Lwówku to:

- Dom, ul. Aleje 7, k. XVIII nr rej.: 910/A z 20.02.1970 r.,
- Zabudowa Rynku, Rynek, pierwsza połowa XIX, nr rej.: 1620/A z 17.09.1974 r.,
- Dom, ul. Wittmanna 9, nr rej.: 932/A z 25.02.1970 r.,
- Spichrz, ul. Długa 18 (d. Rynek 16), 1851, nr rej.: 4/A z 19.04.1999 r.,

Ponadto należy zaznaczyć, że w Lwówku znajdują się miejsca upamiętniające Powstanie Wielkopolskie:

- zbiorowa mogiła Powstańców Wielkopolskich na cmentarzu parafialnym,
- Krzyż Powstańców Wielkopolskich,
- tablica upamiętniająca wymarsz powstańców lwóweckich na front zachodni,
- tablica poświęcona Ułanom Wielkopolskim,
- Apteka im. Powstańców Wielkopolskich.

### **Sport i rekreacja**

Upowszechnianie sportu w gminie Lwówek leży przede wszystkim w gestii Ośrodka Sportu i Rekreacji we Lwówku. Przedmiotem działań Ośrodka jest:

- inicjowanie i organizowanie działań w zakresie upowszechniania kultury fizycznej,
- współdziałanie w rozwoju kultury fizycznej ze szkołami, stowarzyszeniami kultury fizycznej, klubami sportowymi oraz innymi jednostkami,
- organizowanie cyklicznych turniejów i rozgrywek ligowych amatorów administrowanie obiektami sportowymi,
- prowadzenie działalności gospodarczej w oparciu o posiadaną bazę i środki.

Ośrodek Sportu i Rekreacji zarządza następującymi obiektami:

- pełnowymiarową halą sportową do wszystkich gier zespołowych z widownią
- salką korekcyjną,
- zapleczem gastronomiczno – hotelowym umiejscowionym przy hali sportowej płyta do gry w piłkę nożną,
- boiskiem treningowym,
- boiskami piłkarskimi w Posadowie, Koninie, Chmielniku.

W mieście działa Uczniowski Klub Sportowy Lwy Lwówek: Klub istnieje od listopada 1997 r. W tym okresie nieprzerwanie działają sekcje koszykówki chłopców i dziewcząt. Przez szereg lat klub organizował wiele turniejów koszykarskich i imprez sportowych. Najważniejsze z nich odbywające się cyklicznie to:

- Wojewódzki Turniej Młodzików,
- Międzypowiatowy Turniej Oldboy-ów,
- Turniej Streetball (koszykówka uliczna).

Każdego lata zawodnicy i zawodniczki klubu wypoczywają na licznych obozach sportowych. Stowarzyszenie zorganizowało już wypoczynek swym podopiecznym m.in.: w Iławie, Wschowie, Sierakowie, Lwówku Śląskim i Mielnie. Od 1999 r. drużyna koszykarska chłopców bierze udział w Wojewódzkiej Lidze Koszykówki.

### **Atrakcje turystyczne gminy**

Około 2 km od Lwówka w kierunku północnym, między Lwówkiem a Pniewami, w Koninie mieści się Ośrodek Rekreacyjny. Do zaplecza rekreacyjnego należą:

- kąpielisko ograniczone pomostami,
- wypożyczalnia sprzętu pływającego – rowery wodne, kajaki, łódka,
- trawiasta plaża z drzewostanem sosnowym,
- boisko do piłki nożnej i siatkówki plażowej,
- pole namiotowe z dostępem do energii elektrycznej,
- zaplecze sanitarne – WC, prysznice z ciepłą wodą,
- punkt gastronomiczny czynny w okresie letnim.

### **Rezerwat na Jeziorze Zgierzynieckim im. Bolesława Papiego**

Najciekawszym rezerwatem na terenie Gminy Lwówek, odpowiadającym za napływ turystów do gminy jest rezerwat na Jeziorze Zgierzynieckim im. Bolesława Papiego - Rezerwat ptasi (pow. 71,43 ha, utw. w 1974 r.), położony 5 km na wschód od Lwówka, po płd. stronie drogi ze Zgierzynki do Brodów, na wys. ok. 93 m n.p.m. Znajduje się w płn. części dorzecza Mogilnicy; obejmuje płytkie, zarastające jezioro oraz łąki otaczające zabagnione brzegi. Utworzono go na wniosek Koła Naukowego Leśników Akademii Rolniczej w Poznaniu, złożony w 1967 r

Przed 1939 r. Jezioro Zgierzynieckie było stosunkowo dużym akwenem, sięgającym od wsi Zgierzynka do szosy Pakosław-Brody. Jednakże prace melioracyjne prowadzone w okresie powojennym (m.in. pogłębienie w 1990 r. koryta Mogilnicy) spowodowały obniżenie poziomu wód gruntowych i lustra wody w jeziorze.

Na południe od jeziora położony jest mały kompleks leśny z rezerwatem "Wielki Las". Rezerwat stanowi ostoję lęgowych i przelotnych ptaków wód no-błotnych, wśród których wiele należy do gatunków rzadkich. Charakteryzuje się ogromnym bogactwem fauny, reprezentowanej przez blisko 140 gatunków ptaków; wśród nich 60 gatunków ptaków lęgowych.

Jeziro Zgierzynieckie jest trzecią pod względem liczebności w Wielkopolsce ostoją gęsi gęgawych (25 par). W ostatnich latach można jesienią na nim spotkać ponad 4000 gęsi, m.in. gęsi gęgawe, zbożowe i białoczelne. Na Jez. Zgierzynieckim późnym latem i jesienią występują żurawie w liczbie do 1000 osobników (największe skupisko w Wielkopolsce), jako że rezerwat leży na trasie wędrówki tych ptaków. Z innych obserwowanych gatunków warto wymienić: bąka, brzeczkę, strumieniówkę, podróżniczkę, dziwonię oraz kropiatkę, a także mewę śmieszkę, tworzącą kolonię liczącą ponad 150 gniazd. W czasie istnienia rezerwatu na jego terenie zaobserwowano też m.in. czaplę białą, szablodzioba, gęś małą, kormorana, bociana czarnego, orlika, orła bielika, rybołowa i wiele innych. Na uwagę zasługuje również najliczniejsze w Wielkopolsce noclegowisko kruków na słupach linii wysokiego napięcia w pobliżu rezerwatu, liczące w 1987 r. aż 400 osobników. W latach siedemdziesiątych na polach w okolicach Brodów i Posadowa gnieździły się niezwykle rzadkie dropie. Na terenie rezerwatu występuje też wiele gatunków ssaków, wśród nich liczne dziki i jelenie oraz wydry, jenoty i lisy. Wśród roślin rezerwatu dostrzec można wiele gatunków rzadkich, m.in. tłuszczka pospolitego, goryczkę błotną, kruszczyka błotnego, kłóc wiechowatą i storczyka kukawkę.

Rezerwat należy do obszaru NATURA 2000.

Dla goszczących w gminie turystów przygotowano interesujące trasy rowerowe:

**Szlak czerwony: Lwówek Węgielnia (do szlaku niebieskiego) - 31,7 km**

Początek szlaku: Rynek, ulice: Ratuszowa, Źródlana, E. Szczanieckiej, roгатki Lwówka, wyjazd na drogę w kierunku Posadowa, Posadowo, Zgierzynka, drogą asfaltową do skrzyżowania z drogą krajową E-30, po jej przekroczeniu prosto drogą gruntową do Konina (jeziro), wąską drogą asfaltową na Linie, Linie -droga asfaltowa- jeziro, Zębowo, skrzyżowanie w Komorowicach - w lewo na Grudną, Grudna - w prawo na Węgielnię, połączenie ze szlakiem niebieskim.

**Szlak zielony: Opalenica- Lwówek- 32 km**

Początek na dworcu PKP, ulice: Dworcowa, 5 Stycznia, skrzyżowanie przy zakładach POL-MOT skręt w prawo, wjazd w drogę gruntową, za zakładem ZREMB prosto, drogą gruntową do Rudnik, Rudniki - wjazd w drogę asfaltową, za szkołą skręt w lewo przy figurze i prosto do skrzyżowania z asfaltową drogą powiatową w Krystianowie, Krystianowo - skrzyżowanie z drogą asfaltową i skręt w lewo do Michorzewa, w Michorzewie skręt na Trzciankę - drogą asfaltową, Trzcianka - prosto przez skrzyżowanie w drogę gruntową i dalej prosto, na skrzyżowaniu w prawo i dalej prosto, skrzyżowanie przy krzyżu w prawo do Bród (w lewo czarny łącznik do Wąsowa 9,5 km), Brody- na skrzyżowaniu prosto, obok cmentarza w lewo,

za cmentarzem znów w lewo, dalej cały czas prosto aż do Zgierzanki, Zgierzynka – skrzyżowanie – skręt w lewo w drogę gruntową, aż do drogi asfaltowej, Posadowo – za pałacem i stadniną skręt w prawo, wjazd do Lwówka ulicami: E. Szczanieckiej, Źródlaną, Ratuszową, Rynek – koniec szlaku.

### III. Analiza SWOT

MOCNE STRONY	SŁABE STRONY
<ol style="list-style-type: none"> <li>1. Korzystne położenie przy trasie A2 – Berlin – Warszawa – Moskwa i 10 km od zjazdu z autostrady,</li> <li>2. Ciekawe zabytki, w tym zabytkowy Rynek i Kościół,</li> <li>3. Prężnie działająca Lwówecka Orkiestra Dęta,</li> <li>4. Duży dostęp do zasobów rolnych (sady wiśniowe i jabłkowe, pola uprawne) i produkcja zdrowej żywności,</li> <li>5. Duży targ (2 x w tygodniu)</li> <li>6. Stosunkowo nieduże zanieczyszczenie środowiska naturalnego i kontakt z dziewiczą przyrodą: Rezerwat zgierzyniecki i Jezioro Konin,</li> <li>7. Brak uciążliwego przemysłu,</li> <li>8. Miejsca i historia związane z Powstaniem Wielkopolskim i Emilią Szczaniecką,</li> <li>9. Dobrze rozwinięta infrastruktura sportowo – rekreacyjna (hala sportowa pełnowymiarowa, boisko piłkarskie, park)</li> <li>10. Dobrze rozwinięta baza oświatowa – gimnazjum, szkoła podstawowa oraz przedszkole,</li> <li>11. Przyrost ludności w wieku produkcyjnym,</li> <li>12. Duży stopień integracji społeczności lokalnej,</li> </ol>	<ol style="list-style-type: none"> <li>1. Słabo rozwinięta infrastruktura i media, w tym:                         <ul style="list-style-type: none"> <li>– zbyt częste przerwy w dostępie energii elektrycznej,</li> <li>– mała ilość banków,</li> <li>– niewystarczający dostęp do Internetu,</li> <li>– przestarzałe sieci gazowe,</li> <li>– niewystarczający stan dróg i chodników w mieście,</li> <li>– słaba komunikacja,</li> </ul> </li> <li>2. Brak miejscowych planów zagospodarowania przestrzennego oraz brak uzbrojonych terenów pod działalność gospodarczą oraz budownictwo mieszkaniowe,</li> <li>3. Niewielka ilość zakładów pracy i drobnej przedsiębiorczości,</li> <li>4. Brak wystarczającej liczby jednostek obsługi ruchu turystycznego (hotele, restauracje, bary),</li> <li>5. Niewystarczająca ilość imprez kulturalnych dla młodzieży i osób starszych,</li> <li>6. Mała dbałość o zabytki,</li> <li>7. Niewielka aktywność mieszkańców i duża obawa przed zmianami,</li> <li>8. Niewystarczająca promocja gospodarcza i turystyczna, uniemożliwiająca pozyskanie inwestorów,</li> <li>9. Wysokie koszty produkcji rolnej oraz brak przemysłu przetwórczego,</li> <li>10. Niski poziom usług medycznych,</li> </ol>

	<p>11. Ubożenie społeczności lokalnej i wysoki udział wydatków na pomoc społeczną,</p> <p>12. Brak lokali komunalnych</p>
--	---

SZANSE	ZAGROŻENIA
<p>1. Pozyskanie środków z funduszy europejskich na rozwój społeczno – ekonomiczny miasta,</p> <p>2. Rozwój agroturystyki i bazy noclegowo – gastronomicznej i wykorzystanie potencjału turystycznego miasta oraz rozbudowa zaplecza sportowo - rekreacyjnego,</p> <p>3. Pozyskanie zewnętrznych inwestorów,</p> <p>4. Dysponowanie uzbrojonymi terenami inwestycyjnymi,</p> <p>5. Wykorzystanie potencjału aktywności gospodarczej do tworzenia nowych podmiotów gospodarczych (MSP)</p> <p>6. Rozwój przedsiębiorstw sektora rolno-spożywczego i drobnej wytwórczości,</p> <p>7. Poprawa sytuacji materialnej społeczności lokalnej wraz ze wzmocnieniem działań kulturalno - oświatowych,</p> <p>8. Budowa wysypiska śmieci wraz z recyclingiem,</p> <p>9. Skuteczna realizacja strategii rozwoju i przyjęcie studium zagospodarowania przestrzennego.</p>	<p>1. Brak uzbrojonych terenów inwestycyjnych dla rozwoju małej przedsiębiorczości,</p> <p>2. Słaby poziom infrastruktury, szczególnie na terenie nowych osiedlach,</p> <p>3. Migracja młodych ludzi do dużych miast i za granicę,</p> <p>4. Bardzo niski poziom placówek medycznych,</p> <p>5. Słaba aktywność mieszkańców,</p> <p>6. Mała ilość placówek kulturalno – oświatowych (brak żłobka i świetlic popołudniowych),</p> <p>7. Możliwość występowania klęsk żywiołowych (powódzie, susze, wichury),</p> <p>8. Niewystarczające środki budżetowe na zadania inwestycyjne</p>

#### IV. Zidentyfikowane problemy

Podstawowym problemem, z jakim borykają się mieszkańcy Lwówka jest brak wystarczającej liczby miejsc pracy na rynku lokalnym, w szczególności dla kobiet i młodzieży po studiach. Bardzo często mieszkańcy emigrują do większych miast bądź za granicę w poszukiwaniu pracy, co powoduje brak inicjatyw lokalnych. Wciąż zbyt mała



liczba osób decyduje się na podejmowanie własnej działalności gospodarczej oraz działalności niezwiązanej z rolnictwem i hodowlą zwierząt. Brakuje także firm przetwórstwa rolniczego, które zadbałyby o przetwarzanie osiągniętych plodów rolnych. Rośnie skala niezadowolenia mieszkańców, powszechne są głosy, iż „w gminie nic się nie zmienia”, „nic się nie dzieje”, „miasto staje się martwe”.

Poważnym problemem jest kiepski stan infrastruktury drogowej (tj. zła nawierzchnia dróg, brak chodników i oświetlenia) głównie w centrum miasta i na nowopowstałym osiedlu domków jednorodzinnych. Uciążliwe są również częste przerwy w dostawie energii elektrycznej, a także brak mieszkań z zasobu komunalnego, jak również niewystarczająca oferta spędzania czasu wolnego przez młodzież i osoby starsze. Znaczną niedogodnością jest znikoma dostępność do specjalistycznej opieki medycznej w miejscu zamieszkania, gdyż mieszkańcy Lwówka w większości przypadków muszą udawać się do Poznania bądź Nowego Tomysła. Poczucie bezpieczeństwa mieszkańców Lwówka spada, przede wszystkim za sprawą braku patroli policji w mieście, głównie w godzinach wieczornych i nocnych. Pomimo potencjału turystycznego Gminy, jakim są m. in. rezerwat zgierzyniecki i Jezioro Konin w miejscowości baza turystyczna jest bardzo skromna. Zdecydowanie brakuje bazy noclegowej w postaci hoteli czy gospodarstw agroturystycznych, czy też restauracji i barów.

Inicjatywy podejmowane w planowanych działaniach, tj. odrestaurowanie centrum miasta, poprawa estetyki oraz podniesienie bezpieczeństwa i jakości życia mieszkańców Lwówka oraz dodatkowe możliwości spędzania czasu wolnego poprzez organizację imprez w zaplanowanej do realizacji muszli koncertowej czy zajęć sportowych w powstającej Sali gimnastycznej przyczynią się do podniesienia poziomu bezpieczeństwa i poprawy jakości życia mieszkańców.

Będzie to bodźcem do aktywizacji społeczno – gospodarczej całej gminy. Wówczas Lwówek mógłby stać się ośrodkiem gospodarczym na czele z przetwórstwem rolno - spożywczym, co prowadziłoby także do wzrostu liczby przedsiębiorstw lokalnych prowadzących zróżnicowaną działalność.

## V. Jakie jest miasto Lwówek

Jak wygląda miasto?	Zabudowa miejska świadectwem bogatej historii Gminy, ale zaniedbana tkanka mieszkaniowa.
Co je wyróżnia?	Miasto jest ośrodkiem gminnym ze wszystkimi najważniejszymi instytucjami gminnymi Położenie przy trasie A2
Z czego utrzymują się mieszkańcy?	Praca zarobkowa, działalność gospodarcza, praca w gospodarstwach rolnych.
Jakie są obyczaje i tradycje?	Kultywowanie tradycji i obrzędów lokalnych: Dnia Babci i Dziadka, Dnia Matki, Dnia Kobiet, Dnia Dziecka, Majówki, Dożynek, Odpustu parafialnego, Akcji "Sprzątanie świata", nabożeństwa religijne, teatryki.
W jaki sposób rozwiązują problemy?	Zebrania, współpraca z Urzędem Miasta i Gminy, burmistrzem, powoływanie małych grup inicjatywnych, których dotyczy dany problem.
Stan zabytków	Zabytki są raczej zadbane.
Jakie jest rolnictwo?	Rozdrobnione, dużo niewykorzystanych areałów ziemi.
Jakie są powiązania komunikacyjne?	Niewystarczające skomunikowanie z pobliskimi miastami.
Co proponuje dzieciom i młodzieży?	Korzystanie z zasobów szkół i kółek zainteresowań, możliwość poznania kultury i obyczajów w innych krajach w ramach współpracy z miastami partnerskimi, członkostwo w klubach sportowych, gry i zabawy na boiskach, imprezy kulturalne

## VI. Wizja rozwoju miejscowości Lwówek

Jak ma wyglądać miasto?	Zadbana, estetyczna i nowoczesna infrastruktura techniczna (w tym drogi i chodniki), zrewitalizowany Rynek, właściwie zagospodarowane Centrum, wyremontowane i wyeksponowane obiekty zabytkowe
Co ma je wyróżniać?	Przetwórstwo rolno-spożywcze, a także charakter turystyczno – rekreacyjny i usługowy oraz aktywny udział

	społeczności lokalnej w życiu miasta.
Z czego mogliby utrzymywać się mieszkańcy?	Z przetwórstwa rolno – spożywczego, własnej działalności gospodarczej i agroturystyki
Co powinno być bardziej wyeksponowane w dziedzinie kultury i dziedzictwa	Większa kultywacja tradycji w postaci imprez lokalnych, przekazywanie wartości duchowych najmłodszym pokoleniom,
Jakie ma być rolnictwo?	Zmodernizowane, dochodowe, z rozwiniętym przetwórstwem rolno – spożywczym.
Jakie powinny być powiązania komunikacyjne?	Nowa nawierzchnia dróg, alternatywne połączenia komunikacyjne z sąsiednimi miejscowościami, więcej ścieżek rowerowych
Co powinno być proponowane dzieciom i młodzieży?	Stworzenie lepszych warunków do rozwoju zainteresowań i uzdolnień: więcej zajęć pozalekcyjnych, organizacja większej liczby imprez sportowo-rekreacyjnych

## VII. Inwestycje w mieście Lwówek

### 1. Inwestycje wykonane w ostatnich latach

1. Budowa Gimnazjum we Lwówku

Okres realizacji: 2002 - 2003

Wartość inwestycji (w złotych): 2 900 000

2. Budowa kanalizacji sanitarnej w miejscowości Lwówek – etap I, II, III

Okres realizacji: 2004 - 2005

Wartość inwestycji (w złotych): 1 020 000

3. Przebudowa i remonty ulic w Lwówku: ul. Kościelna, ul. 3-go Maja, ul. Parkowa, ul. Zamkowa, ul. Magazynowa, ul. Rynek, ul. Grobla, ul. Wąska, ul. Długa, ul. Młyńska, ul. Kasztanowa, ul. Źródłana

Okres realizacji: 2005 - 2007

Wartość inwestycji (w złotych): 1 140 000

## 2. Plan inwestycji na lata 2008 - 2015

Planowane inwestycje na terenie miejscowości obejmują w latach 2008-2013 następujące przedsięwzięcia:

Nazwa planowanego zadania	Czas realizacji	Szacowany koszt realizacji
<b>Odnowa centrum Lwówka poprzez zagospodarowanie placu pomiędzy ul. Źródlaną i ul. Parkową</b>	<b>2008 - 2009</b>	<b>750 000 zł</b>
Budowa kompleksu boisk sportowych w ramach programu ORLIK 2012	2008	1 300 000zł
Dokończenie budowy budynku dydaktycznego we Lwówku	2009 – 2011	3 500 000zł
Rewitalizacja Rynku we Lwówku	2010 – 2011	500 000 zł
Budowa Sali gimnastycznej we Lwówku	2013 - 2015	2 000 000zł

## VIII. Wizja rozwoju miejscowości

Realizacja inwestycji w ramach niniejszego Planu Odnowy Miejscowości przyczyni się do polepszenia wizerunku miasta, poprawy jakości życia lokalnej społeczności oraz pobudzenia aktywności mieszkańców. Ma służyć przede wszystkim poprawie bezpieczeństwa, a także integracji społeczności lokalnej, w tym zaspokajaniu potrzeb społecznych mieszkańców.

Realizacja zadań przyczyni się do uczynienia z Lwówka miasta:

- zadbanego, z uporządkowaną tkanką urbanistyczną, czystego i estetycznego – z odrestaurowanym centrum miasta i zrewitalizowanym Rynkiem,
- bezpiecznego i wygodnego – z dobrymi drogami, chodnikami, oświetlonymi ulicami,
- ze zintegrowanymi mieszkańcami, aktywnie spędzającymi czas wolny - bogata oferta w zakresie imprez kulturalnych oraz sportu i rekreacji.

Nadrzędnym celem władz samorządowych Lwówka, jak również społeczności lokalnej jest:

---

Poprawa warunków mających wpływ na podniesienie komfortu życia mieszkańców.

---

Zakres prac przewidzianych w poszczególnych projektach przedstawia się następująco:

1. Odnowa centrum Lwówka poprzez zagospodarowanie placu pomiędzy ul. Źródlaną i ul. Parkową:
  - Zagospodarowanie placu zielenią,
  - Wybudowanie sceny koncertowej,
  - Wybudowanie wielofunkcyjnego placu utwardzonego;
  - Stworzenie miejsca odpoczynku i rekreacji dla mieszkańców;
2. Budowa kompleksu boisk sportowych w ramach programu ORLIK 2012
  - budowa boiska piłkarskiego z trawy syntetycznej 62x30m;
  - budowa boiska wielofunkcyjnego o nawierzchni poliuretanowej 19,1 x 32m;
  - budowa zaplecza sanitarno-socjalnego;
  - budowa ogrodzenia i oświetlenia kompleksu boisk;
3. Rewitalizacja Rynku we Lwówku
  - Wyremontowanie nawierzchni brukowej we Lwówku,
  - Ułożenie nowych chodników i kostki betonowej,
  - Wykonanie nowych nasadzeń zieleni,
  - Odrestaurowanie zewnętrznych elewacji budynków
4. Dokończenie budowy budynku dydaktycznego we Lwówku (Przedszkole)
5. Budowa Sali gimnastycznej we Lwówku
  - Budowa przyszłolnej Sali gimnastycznej o wymiarach parkietu 30x15 m

## **IX. Zarządzanie**

### **1. Wdrażanie**

Stworzenie systemu zarządzania realizacją Planu ma decydujący wpływ na utrzymanie wysokiej dynamiki w całym procesie wdrażania. Stopniowe wygasanie entuzjazmu towarzyszącego procesowi tworzenia Planu wśród samorządu i mieszkańców bez odpowiedniego systemu mogłoby „doprowadzić Plan na półkę” z innymi, nieprzydatnymi dokumentami w dość krótkim czasie. System, o którym mowa to przede wszystkim:

- doskonalenie istniejących i tworzenie nowych instrumentów realizacji,
- monitorowanie realizacji celów i projektów,
- zmiany i aktualizacja Planu.

### **Instrumenty realizacji**

Najważniejszym narzędziem realizacji Planu jest budżet gminy. Stopniowe tworzenie budżetu zadaniowego powinno usprawnić zarządzanie środkami publicznymi oraz stworzyć czytelny obraz operacji finansowych przeprowadzanych przez Radę Gminy. Dynamika wdrażania Planu ma swoje odzwierciedlenie w kolejnych budżetach. Zadania wynikające z Planu realizowane ze środków budżetowych można stosunkowo łatwo zidentyfikować.

Kolejnym instrumentem jest tworzenie dobrego klimatu dla rozwoju przedsiębiorczości, wyzwalanie lokalnych inicjatyw gospodarczych. Usatysfakcjonuje to mieszkańców pod względem rynkowym jak i ekonomicznym oraz przysporzy budżetowi kolejnych podatników.

Ważne jest także stosowanie tak zwanego „montażu finansowego” przy dużych inwestycjach, to znaczy kumulacji środków pochodzących z różnych źródeł na realizację kolejnych zadań wynikających z planu. Stopniowe przechodzenie od konstruowania budżetu według dotychczasowych reguł do tworzenia budżetu zadaniowego.

W końcu istotne jest stworzenie odpowiedniego systemu marketingu miejscowości i gminy jako całości, (osiągnięcia samorządu, lokalnych przedsiębiorców, organizacji społecznych, mieszkańców i zasobów). Ułatwi to prowadzenie promocji wewnętrznej - skierowanej do mieszkańców gminy oraz promocji zewnętrznej.

## **2. Monitorowanie**

Monitoring wspomaga proces zarządzania i dostarcza informacji o postępie realizacji i efektywności wdrażania zadań wynikających z Planu - począwszy od pojedynczego projektu, poprzez cel i priorytet, a skończywszy na osiągniętych efektach. W zależności od charakteru dostarczanych danych, monitoring dzielimy na rzeczowy i finansowy.

### **Monitoring rzeczowy**

Monitoring rzeczowy dostarcza danych obrazujących postęp we wdrażaniu Planu oraz umożliwiających ocenę jego wykonania w odniesieniu do celów w Planie. Dane skwantyfikowane, obrazujące postęp we wdrażaniu oraz rezultaty tych działań zostały podzielone na trzy kategorie:

#### Wskaźniki produktu

Odnoszą się one do rzeczowych efektów działalności. Liczone są w jednostkach materialnych, np. długość nowo budowanych dróg; liczba budynków poddanych renowacji; ilość firm, które otrzymały pomoc, itp.

#### Wskaźniki rezultatu

Odpowiadają one bezpośrednim i natychmiastowym efektom wynikającym z wdrożenia Planu. Takie mierniki mogą przybierać formę wskaźników materialnych (skrócenie czasu podróży, liczba mieszkańców objętych selektywną zbiórką odpadów, liczba wypadków drogowych, itp.) lub finansowych (zwiększenie sprzedaży eksportowej firm objętych danym działaniem, zmniejszenie nakładów na bieżące remonty obiektów zabytkowych itp.).

#### Wskaźniki oddziaływania

Obrazują one konsekwencje Planu wykraczające poza natychmiastowe efekty dla bezpośrednich beneficjentów. Oddziaływanie może odnosić się do efektów związanych bezpośrednio z podjętym działaniem, chociaż pojawiających się po pewnym czasie (oddziaływanie bezpośrednie), jak i do efektów długookresowych, oddziałujących na szerszą populację i pośrednio tylko wynikających ze zrealizowanego działania (oddziaływanie pośrednie). Przykładowe wskaźniki oddziaływania to liczba innowacji wprowadzonych przez wsparte firmy czy instytucje w czasie 18 miesięcy po zakończeniu projektu (oddziaływanie bezpośrednie), czy wskaźnik zatrudnienia 24 miesiące od zakończenia realizacji projektu (oddziaływanie pośrednie).

#### **Monitoring finansowy**

Monitoring finansowy dostarcza danych dotyczących finansowych aspektów realizacji Planu, będących podstawą do oceny sprawności wydatkowania przeznaczonych na niego środków. Burmistrz prowadzi ciągły monitoring finansowy podjętych zadań, sporządza raporty, które prezentuje Radzie Gminy podczas kolejnych planowych Sesji Rady (wydatki poniesione w okresie objętym raportem, wydatki poniesione od początku realizacji zadania, stopień realizacji zadania w %).

### **Sposoby oceny Planu odnowy Miejscowości**

Ocena planu prowadzona będzie na podstawie składanych raportów z prowadzonego, monitoringu rzeczowego i finansowego, opisu rozbieżności, jeśli takie powstaną pomiędzy planem a wdrożeniem zadania oraz analizą przyczyn i skutków rozbieżności. Dodatkowo raporty zawierać będą informacje nt. postępu realizacji planu finansowego w okresie sprawozdawczym oraz prognozę w tym zakresie na rok następny. Miernikami w prowadzonej ocenie będą wskaźniki np. nakład finansowy na 1 km drogi. Ocena dokonana będzie w sprawozdaniu rocznym, które Burmistrz składa Radzie Gminy podczas sesji, na której udzielane jest absolutorium za działania w roku poprzednim. Ocena szczegółowa zadań Wynikających z Planu nastąpi po zakończeniu i rozliczeniu inwestycji.

O Planie Odnowy Miejscowości Lwówek, jak również o rozpoczynanych zadaniach, ich przebiegu i zakończeniu wszyscy mieszkańcy będą szczegółowo informowani. Informacje będą upowszechniane za pośrednictwem prasy regionalnej i lokalnej oraz zwyczajowo na tablicy ogłoszeń i stronie internetowej Urzędu Miasta i Gminy oraz bezpośrednio przez władze gminy na różnego typu zebraniach.